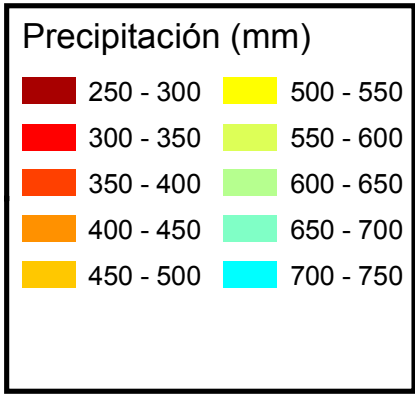




Mapa 47. Precipitación acumulada anual promedio del periodo 2041-2070. Escenario B2.



Escenarios regionalizados de cambio climático en Extremadura



Consejería de Industria, Energía y Medio Ambiente



UNIÓN EUROPEA
FONDO EUROPEO DE DESARROLLO REGIONAL
UNA MANERA DE HACER EUROPA