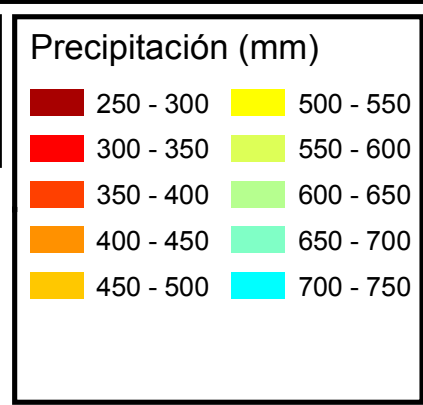




Mapa 44. Precipitación acumulada anual promedio del periodo 2011-2040. Escenario A2.



Escenarios regionalizados de cambio climático en Extremadura



Consejería de Industria, Energía y Medio Ambiente



UNIÓN EUROPEA  
FONDO EUROPEO DE DESARROLLO REGIONAL  
UNA MANERA DE HACER EUROPA