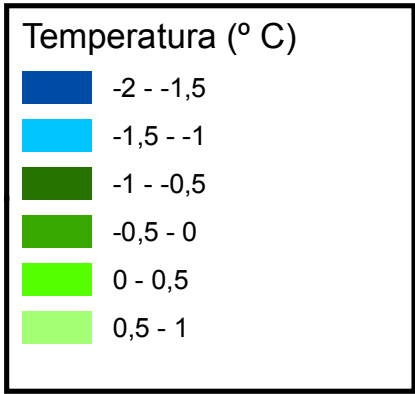




Mapa 23. Variación de la temperatura media anual de las máximas diarias en el año 2050 respecto del año 2025 (Escenario B2).



Escenarios regionalizados de cambio climático en Extremadura



Consejería de Industria, Energía y Medio Ambiente



UNIÓN EUROPEA  
FONDO EUROPEO DE DESARROLLO REGIONAL  
UNA MANERA DE HACER EUROPA