






Nombre: Los Barruecos
 Figura de Protección: Monumento Natural
 Superficie: 319 has.
 Altitud: 370-390 m. sobre el nivel del mar
 Términos municipales: Malpartida de Cáceres (Cáceres)
 Accesos: A 14 km. de Cáceres (N-521) por Malpartida de Cáceres




1 Peña la Tortuga



2 Tumba antropomorfa




3 Peña la Seta



4 Grabados rupestres



5 Peña el Caracol




6 Peña caballera



7 Peña la Horca



8 Abrigo con pinturas rupestres




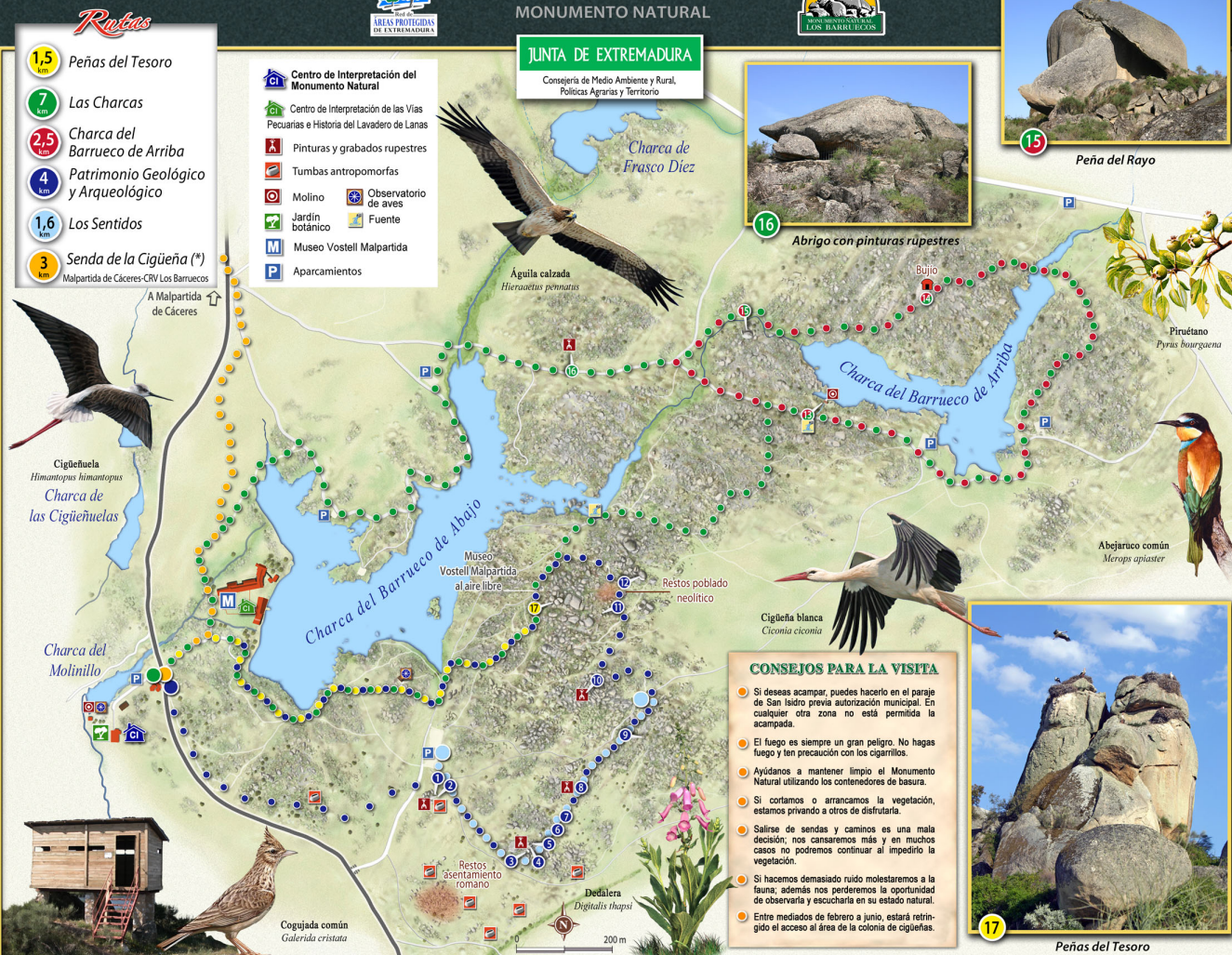
9 Peña el Tiburón




10 Abrigo con pinturas rupestres

LOS BARRUECOS

MONUMENTO NATURAL



15 Peña del Rayo




16 Abrigo con pinturas rupestres




14 Bujío




13 Molino de la Charca del Barrueco de Arriba



12 La Bomba



11 El Bolo



17 Peñas del Tesoro

CONSEJOS PARA LA VISITA

- Si deseas acampar, puedes hacerlo en el paraje de San Isidro previa autorización municipal. En cualquier otra zona no está permitida la acampada.
- El fuego es siempre un gran peligro. No hagas fuego y ten precaución con los cigarrillos.
- Ayúdanos a mantener limpio el Monumento Natural utilizando los contenedores de basura.
- Si cortamos o arrancamos la vegetación, estamos privando a otros de disfrutarla.
- Salirse de sendas y caminos es una mala decisión; nos cansaremos más y en muchos casos no podremos continuar al impedirlo la vegetación.
- Si hacemos demasiado ruido molestaremos a la fauna; además nos perderemos la oportunidad de observarla y escucharla en su estado natural.
- Entre mediados de febrero a junio, estará retirado el acceso al área de la colonia de cigüeñas.

Textos: Isabel Saucedo - Realización: ag.antoniojaraera.com

