





Director del Parque Nacional de Monfragüe:

Ángel Rodríguez Martín

Jefe de Negociado de Información y Atención al Público:

Casto Iglesias Duarte

Dirección:

Casto Iglesias Duarte

Coordinación General:

Centro de Documentación e Investigación

Consejo Asesor:

Pedro Muñoz Barco, Ángel Rodríguez Martín, Casto Iglesias Duarte, Jorge Fernández Díaz, Antonio García Montero, Rosa Escobar Paniagua, Eva Luz Rodríguez Barrado y Laura Valle Tomé.

Redacción y Colaboración:

Ángel Rodríguez Martín, Antonio García Montero, Casto Iglesias Duarte, Daniel Fernández Ortín, Eduardo Belda, Juan F. Asturiano, Eva Luz Rodríguez Barrado, Fernando Durán Oliva, Inés García Herrero, Jorge Fernández Díaz, José M^a Jiménez Barco, Laura Valle Tomé, Luís Clemente García, Nereida Labajo Montero, Óscar Castillo Cabello, Rosa M^a Escobar Paniagua.

Foto portada:

Juan Carlos Grande Miguel

Foto contraportada:

Eduardo Gómez Alonso
Rubén Serradilla Prieto


Diseño: Antonio Aparicio



■ Foto: Daniel Fernández

S u m a r i o

- 03 Primera Página
- 04 **Cartas a La Almena.**
Monfragüe: Lugar de veraneo
- 07 **Nuestra Fauna: Murciélagos**
- 11 **Nuestra Flora: Cliserie de vegetación en Monfragüe**
- 14 **Nuevas publicaciones sobre Monfragüe**
- 16 **Noticias de Aquí**
- 29 **Toril, Pórtico de Monfragüe**
- 33 **El Rincón Creativo: Paisaje y poesía de Extremadura**
- 35 **Especial: Monfragüe, Parque Nacional**
- 35 **Introducción por Ángel Rodríguez**
- 36 **Historia de un espacio protegido**
- 40 **Declaración paso a paso**
- 43 **De Parque Natural a Parque Nacional**
- 45 **Novedades de la declaración de Parque Nacional**
- 46 **La Almena pregunta**
- 50 **Entrevista a M^a Carmen Sánchez Real**
- 54 **Orígenes de la educación ambiental en Monfragüe**
- 57 **Felicitaciones por la declaración de Parque Nacional**



Esta revista ha sido realizada por el personal de los distintos Centros del Área de Uso Público del Parque Nacional de Monfragüe. Nuestra "Almena" quiere ser la ventana por donde escuchamos el latido de Monfragüe. Va dirigida a todos los que de algún modo puedan sentirse ligados al Parque; en primer lugar, a nuestros paisanos de la comunidad de Monfragüe, que son y han sido los grandes protagonistas de la conservación de este espacio; en segundo lugar, a todos los que nos visitan, desde los gélidos países del norte a los madrileños que no dudan en abandonar su ciudad para reencontrarse en Villarreal. Y queremos también que nuestra revista sea como la carta que enviamos periódicamente a los amigos de otros parques, o quizá el vínculo que nos une a otras personas preocupadas por el destino del Planeta. Un gesto más de nuestra pedagogía de la conservación.

■ Foto: Daniel Fernández



EL Parque Nacional de Monfragüe ha cumplido un año. Conseguir la declaración no fue fácil. En España hay tan sólo catorce parques nacionales. Y el camino para llegar a serlo es largo y complicado. Por eso le debemos gratitud a todos los que, a lo largo de muchos años, ayudaron a conseguirlo.

Personas amantes de la naturaleza a título individual, asociaciones conservacionistas, ayuntamientos, responsables del medio ambiente en la Junta de Extremadura, Ministerio de Medio Ambiente, partidos políticos, Junta Rectora de lo que fue antes Parque Natural, trabajadores del parque, agentes del medio natural, propietarios particulares y vecinos de los pueblos de Monfragüe y de su entorno. Gracias a todos.

La gestión de Monfragüe está compartida entre la Junta de Extremadura y el Ministerio de Medio Ambiente. En primer lugar, tenemos la responsabilidad de protegerlo y mejorarlo. Por eso vamos a continuar con las compras de fincas para incorporarlas a la gestión y patrimonio público; vamos a rematar la eliminación de los eucaliptos, sustituyéndolos por encinas y alcornoques; y vamos a intensificar los proyectos específicos de conservación de algunas especies, como el buitre negro y el águila imperial. Del mismo modo, tenemos la responsabilidad de conseguir que se convierta en un elemento generador de riqueza para la comarca.

Monfragüe impresiona a quien lo conoce. Pero es también un motivo de orgullo para los extremeños, nos representa y transmite la imagen de una Extremadura desarrollada, moderna y respetuosa con su patrimonio.

José Luis Navarro
Consejero de Industria, Energía y Medio Ambiente
Mayo de 2008

La Almena ofrece a nuestros lectores la posibilidad de enviarnos sus escritos y opiniones. Las cartas pueden dirigirse a la siguiente dirección incluyendo nombre completo, DNI, dirección y teléfono del autor.

Centro de Documentación e Investigación del P. N. Monfragüe
10695 Villarreal de San Carlos (Cáceres)
doc_monfrague@hotmail.com

La dirección de La Almena se reserva el derecho de elegir las cartas recibidas para ser publicadas, así como de resumirlas o extraerlas cuando sea necesario.

Monfragüe: Lugar de veraneo

En una reciente visita al Monfragüe, en medio de las caminatas por sus senderos les conté a los guías Inés y Óscar algunos recuerdos de mi infancia en el Parque y me pidieron que los escribiera. Para mí no tienen valor, son como las batallitas del abuelo Cebolleta, pero vamos a desgranarlos.

Sí, lugar de veraneo. Aunque parezca mentira, era así.

Malpartida ha sido siempre un pueblo agrícola y ganadero. La agricultura ha ido perdiendo terreno frente a la ganadería y ésta lo está perdiendo frente a la industria, sobre todo de la construcción, pero en los años cincuenta la mayor parte de los chinatos tenían siembra de cereales y en el mes de julio el Ejido y los cercados llanos próximos al pueblo se llenaban de eras para trillar las mieses. Y mira por dónde, un grupo de labradores amigos determinaron irse de veraneo una semana de agosto tras la cosecha. No me digan que no eran adelantados. ¿Y dónde?: al Monfragüe. Iban con el propósito de quitarse el tamo de la era por dentro y por fuera. Pero sólo hombres, padres e hijos. No me digan que no eran machistas.

De madrugada salíamos de Malpartida con un carro en el que iba el aceite, el vino y todo aquello que no se adaptara a ir en la grupa, incluidos los niños. Los padres iban cada uno en su jaca con albarda y todo lo que podían llevar. El hotel de destino iba a ser la casa del puente Cardenal que en aquellos tiempos tenía puerta y no sé cómo se hacían del permiso o de la llave.

Allí nos pasábamos la semana, los hijos en remojo de agua, los padres de vino. Venía con nosotros obligatoriamente un pescador profesional, el tío Eulogio, una de las personas más buenas, activas y alegres que he conocido. Él se encargaba de los peces, que por cierto luego no comía, porque su pasión era la carne de galápa-



Trillando. Foto: Charo Muñoz Núñez

go. Pescaba con trasmallo ayudado por los niños. Nuestra ayuda consistía en armar jaleo y dar palos al agua para que los peces fueran a la red. Los padres se encargaban de limpiarlos y peces a mediodía y peces por la noche acompañados de la chacina de las matanzas caseras. En el desayuno no faltaban las sopas. Para complemento, traían de matute una escopeta y mataban algún que otro conejillo que alegraba los menús. El agua para beber era de la fuente que estaba a unos cien metros pasado el puente, en la cuneta. Estaba llena de tritones y de sanguijuelas por lo que era obligatorio colarla con un trapo.

Recuerdo cómo era aquello antes del embalse. La tonalidad verdosa del Tajo y la transparencia del Tiétar. Los arenales de la margen derecha puente arriba con una arena blanca finísima. Tan fina, que bajábamos a fregar las perolas y sartenes usando la arena como estropajo. Todo el cauce era de piedra y la arena se refugiaba entre las rocas de las partes altas, como si fueran neveros y bajábamos por ella como si de dunas se tratara. Del puente hacia abajo, desde la mitad del tramo hasta el hoy puente nuevo, había un enorme saucedal que ocupaba el centro del río como una isla y donde nuestros padres se pro-

Monfragüe: Lugar de veraneo. ■

veían de varas para el manejo del ganado y aguijadas para los bueyes.

Los niños nos pasábamos el día en el agua, lo cual era extraño porque en Malpartida teníamos castigo si se enteraban de que nos habíamos bañado en el arroyo Grande o en las lagunas o canteras. Los adultos no sabían nadar excepto el pescador, claro está, y Tío Simón Rubio que extasiado yo lo veía nadando bajo el puente con unos



Carro de bueyes con lana. Foto: J.A. Blazquez Reyes

calzoncillos blancos de pernera larga, de esos que se usaban entonces y que iban atados a los tobillos. Allí aprendimos los niños a nadar a estilo "perro".

Pasaban por la carretera escasísimos coches y un autobús que hacía el servicio de Trujillo a Plasencia; era un acontecimiento decirles adiós a los pasajeros.

Tengo grabadas en la memoria las conversaciones de los adultos, todos excombatientes de la pasada contienda civil, cuando con medias palabras explicaban cómo el puente fue testigo de muertes por represalia y cómo, según ellos, tiraban los cadáveres al río y se evitaban molestias. Y más, que en un poste de granito que había en el pretil frente a la puerta de la casa había un impacto de bala y nos aseguraba un lugareño cuál era su origen.

Entonces subí por primera vez al castillo, y por la cara norte, sin vereda. Dirigidos por Luis Rubio subimos por las pedreras y las veredas de los animales de monte. Años después, en los sesenta, se reimplantó la romería chinata a la Virgen el domingo de Pentecostés, gracias a la influencia de una familia de Serradilla que vino a vivir a Malpartida, la de Tío Julio "El forestal", persona-

je admirable que igual que su esposa transmitían calor para cualquier inicio. Ya íbamos en el cajón de camiones o en autobús y subíamos por la cara sur siguiendo la antigua senda de la peña del Rey que pasaba a la cara norte. Era una romería de gente joven, porque la subida de entonces no estaba al alcance de muchos mayores. Nos metíamos en la cueva del castillo, esa que dicen es un pasadizo hasta el río. Lo mismo en la de las pin-



Podando parras. Foto: Charo Muñoz Núñez

turas rupestres. Volteábamos la campana, que entonces tenía la espadaña, para espantar a los buitres del farallón, que eran muchos, y verlos volar desde arriba.

Pateábamos todas las crestas, y no se me olvidará que un año avanzamos por ellas hasta la perpendicular que da vista al Salto del Gitano. ¿Y qué se nos ocurre? Hacer rodar una roca. Fue estrellándose y... prendió fuego. Debió de soltar chispas sobre el pasto seco de una meseta y arrancó a arder. De mil veces que lo hagas, te resultará así una, pero eso puede producir la cuarcita del Monfragüe. Se apagó al poco rato. Y pienso...si es ahora y nos ven, cambiamos de pelo los hijos y no digamos nuestros padres. La Virgen nos echaría una mano, igual que nos la echó un día que con mi vecino Flore Oliva fui en su camión a cargar o vaciar, no recuerdo, sacos a la finca Las Corchuelas. Íbamos los niños montados en la baca que tenían entonces los camiones sobre la cabina, sin el cinturón "de seguridad" de nuestros padres. Llegamos al cortijo y mientras cargan o descargan nos ponemos a explorar y hete aquí que damos con una alberca llenita de agua transparente y, sin dudar, a pelo, nos metemos en ella; pero uno de nosotros con gana de hacer de cuerpo, o bien porque la literatura de entonces

Monfragüe: Lugar de veraneo

decía que al cuerpo sin comida no se le cortaba la digestión, hizo sus necesidades donde las pajas no le pinchaban, en una arena blanquísima como caída del cielo que allí había. Estábamos en nuestro gozo cuando se presenta una señora con sus hijas a disfrutar de la alberca y al ver el espectáculo y la arena del circo montan un pollo, vienen los guardas, que va a venir la Guardia Civil, que no nos podemos marchar... Yo no sé cómo el pobre Flore lo solucionaría, pero nos fuimos para Malpartida. No sé quién sería la dama a la que dejamos sin baño.

Y del veraneo en el puente pasamos al veraneo en el alisar de Las Cansinas. No sé el porqué del cambio, pero sospecho que fuera porque los caballos que en el puente tenían poca comida mientras que en el alisar comían hierba verde, un lujo en esas fechas. Y claro, dormíamos en las margas llenas de paja con la que se alimentaban y al principio era Lo Mónaco, pero acabábamos como en las esterillas de los chozos de Villarreal.

El alisar era inmenso, un bosque tupido paralelo al río con una fuente que era tan natural que sólo tenía unas lanchas alrededor y que soltaba agua hasta para hacer un regato y empantanar parte del campamento. Este alisar estaba pasada la Portilla del Tiétar y ahora ya no podíamos ir con carro porque había que cruzar el río por el vado anterior y pasar la Portilla por una vereda con muy malos pasos. Tan malos que Chanín, que iba con mi padre en la jaca, se fue para atrás y le pudo sujetar por un tobillo.

Aquello era un paraíso de frescura, verdor, silencio, con la sierra del Guijo enfrente que te quitaba el sol de la tarde y proporcionaba unos atardeceres larguísimo. El río tenía charcos grandes y correntones donde jugábamos a aguantar la corriente. Arenales enormes a pie de agua que servían para dibujar lo que en plena pubertad se nos ocurría y ver las huellas de los animales que por la noche habían bajado a beber.

Llevábamos el mismo tipo de vida que en el puente, sólo que ahora dormíamos frente a las estrellas y no había posibilidad de suministros de pan ni de nada. Algún día se presentaba por allí el guarda de alguna finca deseoso de caraba y se iba por la noche sin riesgo de prueba de alcoholemia. Los peces eran pequeños y un día o dos se hacía una expedición al Tajo para traerlos gran-

des. Allí vi yo por primera vez un disparo de escopeta por la noche y me asombré del fuego que eso escupía por el cañón.

Y el paraíso tenía ya los días contados. El último año que fuimos estaban abriendo la carretera que permitiría llevar los áridos de la enorme gravera del vado a los pantanos; y ya había gente extraña por allí, bajaban a por agua y sobre todo ya había ruido de máquinas. Dejamos de ir. Bueno, seguimos yendo pero ya de mozalbetes a bañarnos con el Unimog de Tía Juliana.

Y el Monfragüe no va a desaparecer de mi vida, porque en medio de la vorágine de gente que llegó para trabajar en la obra de los pantanos vinieron mi amigo Ángel Quesada y su familia, que venían de hacer el de Orellana en Badajoz. Y como Ángel, muy joven, ya trabajaba en la presa fui más de un día con él y pateé la obra, los túneles, los poblados...Villarreal, para los próximos Lugar Nuevo, conoció un esplendor que no era el que tenía en los cincuenta cuando lo conocí. Recuerdo un bar en la última casa de abajo de la carretera donde vi a un señor subido en una mesa tocando un acordeón para formar un baile donde escaseaban las mujeres. Era como los poblados de la fiebre del oro. Lástima que no la conociera Cabrerín que trabajó en otra distinta.

¿Verdad que son sólo batallitas? Deseo que no hayan aburrido mucho y que el perdón entre por el amor que cogí a esa tierra que me lleva a volver a visitarla con los alumnos de Badajoz a los que caliente antes la cabeza con su historia y hermosura. Y luego a reflexionar sobre cómo es verdad que Dios escribe derecho, a veces, con renglones torcidos: que esa belleza salvaje se ha mantenido gracias al latifundio y cotos de caza, tan denostados. Que el desarrollismo de los setenta pudo acabar con ella y se salvó gracias al esfuerzo, visión y entrega de una minoría, pero que ese desarrollismo nos ha proporcionado medios para, paradójicamente, protegerlo tal como hoy está. Hoy, calibramos un valor. Los que plantaron eucaliptos calibraban otro. Critico que sólo "vinieran a ganar dinero" como dicen las imágenes. Cada tiempo tiene su lógica. La sabiduría está en anticiparse. ■

Luis Clemente García
Profesor de Secundaria



Murciélagos

Mamíferos terrestres

Murciélago orejado gris u orejado meridional *Plecotus austriacus*. Foto: Pep Cantó.

Conocer la distribución y abundancia de los seres vivos en un determinado territorio constituye una herramienta esencial para el estudio efectivo de su biología y para establecer planes eficientes de gestión y conservación (p.e. Wilson et al. 1996). En España se ha avanzado mucho en la cantidad y calidad de la información disponible para algunos vertebrados durante las últimas décadas (p.e. Palomo y Gisbert 2002). No obstante, la distribución de los murciélagos (Orden Chiroptera) en España es poco conocida, y está sujeta a numerosas actualizaciones según se van efectuando sucesivos estudios. Para el Parque Nacional de Monfragüe no hemos encontrado ningún estudio concreto que analice esta cuestión, siendo las únicas referencias disponibles las del atlas de mamíferos (Palomo y Gisbert 2002).

Los murciélagos- etimológicamente "ratones ciegos"- son probablemente uno de los grupos de mamíferos más desconocidos por la gente. Aunque todo el mundo sabe identificar como tal a un murciélago cuando lo ve, pocos son los que conocen que los murciélagos son uno de los grupos de mamíferos con mayor diversidad en cuanto a número de especies (sólo superado por los roedores), y por supuesto muy pocos son capaces de nombrar alguna especie de murciélago. De hecho, no existen nombres comunes para las distintas especies de murciélago. Este desconocimiento no se debe a que sean animales desconocidos ya que han sido popularizados en la ciencia ficción a través de libros y películas -vampiros y superhéroes-. El porqué los murciélagos son un grupo prácticamente desconocido se debe a sus

■ Murciélagos: mamíferos terrestres

Familia	Nombre Científico	Nombre Común	Atlas	Estudio	CNEA	
Rinolófidos	<i>Rhinolophus ferrumequinum</i>	Murciélago grande de herradura	1	1	Vu	
	<i>R. uryale</i>	Murciélago mediterráneo de herradura	1	1 ¹	Vu	
	<i>R. hipposideros</i>	Murciélago pequeño de herradura		1		
	<i>R. mehelyi</i>	Murciélago mediano de herradura	1		Vu	
Vespertiliónidos	<i>Pipistrellus pipistrellus/mediterraneus</i>	Murciélago común	1	1		
	<i>Hypsugo savii</i>	Murciélago de montaña		1		
	<i>Plecotus austriacus</i>	Orejudo meridional			Plecotus -Barbastellus-	
			1		<i>Myotis.sp.</i> ²	En
	<i>Miniopierus schreibersí</i>	Murciélago de cueva	1	1		Vu
	<i>Eptesicus serotinus</i>	Murciélago hortelano		1		
	<i>Nyctalus leisleri</i>	Nóctulo pequeño		1		

Tabla 1. Especies de murciélagos detectados en este estudio en el Parque Nacional de Monfragüe y en el Atlas de Mamíferos (Palomo y Gisbert 2002). Se indica las especies que están incluidas en el catalogo nacional de especies amenazadas (CNEA) como "En Peligro" (En) y como "Vulnerable" (Vu). En sombreado azul aparecen las especies que son nuevas citas al Atlas de los Mamíferos Terrestres de España.

¹ Mediante detectores heterodinos no es posible diferenciar claramente entre *R. euryale* y *R. mehelyi*

² Mediante detectores heterodinos no es posible diferencia entre especies de tres generos: *Plecotus*, *Barbastellus* y *Myotis* (especies pequeñas).

hábitos de vida: son los únicos mamíferos voladores, son nocturnos, ocultándose durante el día en refugios, oquedades, cuevas, grietas etc., descansan colgando de sus patas, y pueden orientarse en la oscuridad, cazar y comunicarse mediante ultrasonidos, es decir emiten sonidos que no somos capaces de oír. Además presentan características de su ciclo vital que los hace únicos: tienen unas tasas reproductoras bajas (empiezan a reproducirse por lo general a los 3-4 años de edad y paren una única cría al año), una tasa metabólica muy alta para cubrir las necesidades del vuelo, y pasan parte del invierno aletargados en refugios que generalmente son utilizados año tras año. Pero tal vez el aspecto que más llama la atención es su longevidad, pues no es raro que puedan alcanzar edades de 20-30 años. Para situarnos en contexto, otros mamíferos de tamaño similar tan sólo alcanzan a vivir 1 o 2 años, o incluso menos en condiciones naturales. Estas características hacen que los murciélagos, por lo general, sean muy sensibles a alteraciones que afecten a su hábitat y por ello pueden considerarse como buenos indicadores de la calidad del ecosistema. No es de extrañar que, en los tiempos actuales donde la mayor amenaza para la biodiversidad es la destrucción del hábitat, muchas de las especies de murciélagos estén consideradas como en peligro de extinción o vul-

nerables (14 de las 30 especies de mamíferos en el Catalogo Nacional de Especies Amenazadas son murciélagos), estando incluidas en el Anexo II de la Directiva Hábitats de la UE, es decir, especies estrictamente protegidas para las cuales hay que designar áreas de protección que deben incluirse en la Red Natura 2000.

Así pues resulta interesante para una buena gestión de los recursos naturales del Parque Nacional de Monfragüe conocer cuáles son las especies de murciélagos que pueden encontrarse en el mismo, e investigar sobre las medidas de gestión necesarias para su conservación. Por regla general, las medidas conservacionistas de las administraciones públicas se centran en la identificación y mantenimiento de los sustratos donde reposan los quirópteros (p.e. fisuras en la roca, cuevas, huecos en árboles adultos en el bosque, y cavidades en general), ya que estos lugares son un componente importante de su biología, con implicaciones en su gestión y conservación. Pero además es importante conocer las áreas de campo. Este tipo de estudio se realiza mediante radioseguimiento o bien con el uso de detectores de ultrasonidos, aparatos que transforman en audibles las señales de alta frecuencia emitidas por los murciélagos. Estas señales una vez transformadas pueden ser analizadas para determinar de qué especie se trata.



Murciélago común *Pipistrellus* sp. Foto: Pep Cantó

El propósito del presente estudio ha sido detectar la presencia de murciélagos en una parte del Parque Nacional de Monfragüe. El estudio se llevó a cabo en los alrededores de Villareal de San Carlos [cuadrícula UTM 29SQE51]. Dentro de esta cuadrícula se realizaron 7 muestreos en 2006 y 6 en 2007. Los muestreos se realizaron durante la primera quincena de mayo en ambos años. En cada punto de escucha se realizaron muestreos de 5 minutos de duración. Para poder detectar los sonidos de los murciélagos se usaron detectores de ultrasonidos, que transformaron en audibles las señales de alta frecuencia que éstos emiten. Los muestreos se enmarcaron en el desarrollo de las prácticas de la asignatura de zoología llevadas a cabo por los alumnos de la Universidad Politécnica de Valencia de los cursos 2006 y 2007. Los alumnos escogieron los puntos de muestreo en función de diversos aspectos como tipo de hábitat (zonas arboladas, charcas, zona urbana etc.) y facilidad de acceso desde Villarreal de San Carlos. Las vocalizaciones de los murciélagos fueron grabadas mediante el empleo de un detector de ultrasonidos heterodino y un detector por división de frecuencia (dos de los métodos posibles para detectar ultrasonidos), al que se acopló una grabadora digital. En cada punto de muestreo se mantuvo en funcionamiento este equipo duran-

te cinco minutos. Posteriormente las grabaciones fueron analizadas mediante el programa informático Batscan 8.7 [2003]. La identificación de las distintas especies se realizó basándonos en el sistema de detección heterodino según el tipo de pulso de ecolocalización (modulación de la frecuencia y constancia de la frecuencia, la duración del pulso y el tiempo transcurrido entre pulsos consecutivos; Barataud 1996). En algunos casos para la determinación de especies conflictivas se estudiaron las grabaciones realizadas en el sistema de división de frecuencia.

En este estudio se han identificado un mínimo de 7 especies diferentes de dos familias (Rinolofidos y Vespertiliónidos) y se señala la posibilidad de otras tres especies, las cuales no es posible discriminar mediante el uso de los detectores de ultrasonidos empleados (Tabla 1). De las 7 especies identificadas en este estudio, 4 de ellas no están citadas para esta cuadrícula en el atlas de mamíferos y constituyen nuevas citas: el murciélago pequeño de herradura (*Rhinolophus hipposideros*), el murciélago de montaña (*Hypsugo savii*) el murciélago hortelano (*Eptesicus serotinus*) y el nóctulo pequeño (*Nyctalus leisteri*). Esto incrementa la diversidad en esta cuadrícula del Parque Nacional de 6 a 10 especies de murciélagos. Además se han detecta-

■ Murciélagos: mamíferos terrestres

do individuos del género *Plecotus*, *Myotis* o *Barbastella*, los cuales no pueden identificarse a nivel de especie con el detector de ultrasonidos utilizado, si bien Palomo y Gisbert (2002) señalan en el atlas de mamíferos la presencia del murciélago orejudo meridional u orejudo gris *Plecotus austriacus* (Foto 1). En el caso del murciélago común (Foto 2), no hemos podido diferenciar entre *Pipistrellus pipistrellus* y *P. mediterraneus*, por lo que los ejemplares detectados en estas frecuencias podrían pertenecer a dos especies. Por último, identificamos la presencia del murciélago mediterráneo de herradura *R. euryale*, mientras que en el atlas de mamíferos se señala la presencia del murciélago mediano de herradura *R. mehelyi*. Estas dos especies resultan difíciles de diferenciar mediante detectores heterodinos (Barataud 1996) y por tanto preferimos indicar la presencia del murciélago mediterráneo de herradura sólo como posible a expensas de futuros estudios.

De las especies detectadas, 4 especies están consideradas en un estado de conservación "Vulnerable" en el Catalogo Nacional de Especies Amenazadas, y por tanto son especies que requieren de un "Plan de Conservación" conforme a la Ley 4/1989. En el caso particular del Parque Nacional de Monfragüe, un primer paso sería el identificar los principales refugios de estas especies para poder emprender medidas de gestión y conservación en su caso.

En resumen este trabajo supone una primera aproximación al área de distribución de diversos quirópteros en el Parque Nacional de Monfragüe que resulta muy conveniente para la gestión del medio natural a nivel local y amplía el área de distribución de varias especies.

Agradecimientos

Queremos agradecer a todo el personal del Parque Nacional de Monfragüe las facilidades prestadas para la realización de las prácticas de nuestros alumnos en este espacio natural, y en especial a su Director y al personal de la Oficina de Información. En este trabajo han participado los alumnos: BH, BJ, CD, CCJ, GS, LSM, MME, MV, MA, OA, PI, PD, RL, RE de Montes, DA, IF, SJ, VA, SL de Agrónomos y AC, AL, AN, BE, BJ, CA, CM, CT, PJ, VJ, FA, GS, GA, GRA, GS, GR, HP, HRJ, HI, LC, MA, MV, ME, MA, NM, PA, PJ, RR, RLR, RER, SJ, SMA, SS, TN, VJ de Ambientales. ■

Bibliografía

Barataud, M. (1996). The World of Bats. Sittelle Press, Mens. 44 pp.

Batscan 8.7 (2003). Stag Electronic. www.batbox.com

Palomo, L. J. y J. Gisbert (2002). Atlas de los Mamíferos Terrestres de España. Dirección General de Conservación de la Naturaleza-SECEM-SECEU, Madrid. 564 pp.

Wilson, D. E., F. R. Cole, J. D. Nichols, R. Rudran y M. S. Foster (1996). Measuring and monitoring biological diversity. Standard methods for mammals. Smithsonian Institution Press, Washington.

Colaboradores:

Alumnos de Zoología de los cursos 2005/2006 y 2006/2007 de la UPV

Departamento de Ciencia Animal,
Universidad Politécnica de Valencia.
Crta. Nazaret-Oliva, s/n.
46730 Gandía, España.

Autor para correspondencia:
ebelda@dca.upv.es

Texto y fotos:
Fernando Durán Oliva
Profesor de Biología y Geología
I.E.S "Universidad laboral"
Cáceres



■ Vegetación de la Sierra en la Puertilla del río Tiétar

Cliserie de vegetación de Monfragüe

En 1799, Alexander von Humboldt se detuvo en la isla de Tenerife, de camino a América, y realizó una ascensión al Teide que sería fundamental para establecer su posterior "Geografía de las Plantas". En su boceto del volcán se ve la primera distribución que hizo de las plantas según su altitud. Pocos meses después, en Ecuador, haría lo mismo en el volcán Chimborazo. Por tanto, fue Humboldt el primer investigador que estudió y dibujó el cambio de la vegetación con la altura y la orientación, que es lo que hoy conocemos con el nombre de **cliserie de vegetación**.

Las laderas serranas de Monfragüe vistas a distancia parecen dibujar una vegetación más o menos uniforme, con pequeñas variaciones cromáticas. Pero si recorremos detenidamente estas sierras, sus solanas y umbrías, sus cumbres y riscos, sus arroyos y vaguadas, descubriremos diversas formaciones vegetales adaptadas a las diferentes alturas, orientaciones, afloramientos rocosos, grado de humedad y tipo de suelo.

No esperemos encontrar en el campo compartimentos, estancos y variaciones bruscas. Si exceptuamos las riberas con su vegetación característica, el resto de las formaciones vegetales dibujadas se mezclan con las vecinas en múltiples ecotonos o zonas de transición, en las que la vida gana en variedad y diversidad.

Después de más de 30 años caminando por muchos rincones del hoy Parque Nacional de Monfragüe, he querido dibujar para los alumnos esta rica diversidad vegetal del monte mediterráneo *monfragüense* (bosque y matorral). El ya viejo boceto a lápiz ha sido convertido por el ordenador de Boni Sánchez en una hermosa estampa coloreada a la que José Manuel Rivero y yo hemos añadido algunos retoques de color.

Indicamos a continuación sólo algunas de las especies características de cada una de las formaciones vegetales citadas en el dibujo de la cliserie de vegetación. Los interesados en ampliar los datos sobre especies y

■ Cliserie de vegetación de Monfragüe

asociaciones vegetales presentes en Monfragüe deben consultar trabajos específicos como los realizados por Dolores Belmonte López, Miguel Ladero Álvarez y José Luis Pérez Chiscano.

1.- Dehesas.- El bosque aclarado o dehesa lleva encinas (*Quercus ilex subsp. ballota*), alcornoques (*Quercus suber*), piruétano o galapero (*Pyrus bourgaeana*), majuelo o espinillo albar (*Crataegus monogyna*), retama (*Retama sphaerocarpa*), escoba blanca (*Cytisus multiflorus*), ceborrincha (*Urginea maritima*), y pastizales con numerosas especies de las familias Leguminosas, Compuestas y Gramíneas.

2.- Matorrales: jarales y cantuesares.- Cuando hay degradación del bosque mediterráneo de encinas y alcornoques aparecen jarales dominados por la jara pingosa (*Cistus ladanifer*), que puede ir acompañada de cantueso (*Lavandula stoechas*), ahulaga o arbolaga (*Genista hirsuta*), brezo rojo o rubio (*Erica australis*), garbancillos (*Astragalus lusitanicus*), jaguarzo morisco (*Cistus salvifolius*), jaguarzo amarillo o alcayuela (*Halimium ocymoides*), tomillo (*Thymus mastichina*), etc. Muy puntualmente aparece la estepa blanca (*Cistus albidus*), cuando en el suelo hay riqueza en bases y el pH se muestra neutro o básico.

3.- Encinares de ladera.- Es la vegetación más característica de las solanas serranas. Dominan las encinas (*Quercus ilex subsp. ballota*), acompañadas de piruétano o galapero (*Pyrus bourgaeana*), jara pingosa (*Cistus ladanifer*), escoba blanca (*Cytisus multiflorus*), torvisco (*Daphne gnidium*), cantueso (*Lavandula stoechas*), etc.

4.- Acebuchales.- En las laderas cálidas de solana se desarrollan formaciones abiertas con acebuche (*Olea europaea var. sylvestris*), esparraguera blanca (*Asparagus albus*), espinillo negro (*Rhamnus lycioides subsp. lycioides*),



Flores de jara pingosa (*Cistus ladanifer*)

espinillo negro (*Rhamnus oleoides*), lentisco o charneca (*Pistacia lentiscus*) y lirio español (*Iris xiphium*). En algunos puntos el lentisco o charneca abunda y domina el paisaje, dando origen a formaciones cerradas denominadas charnecales.

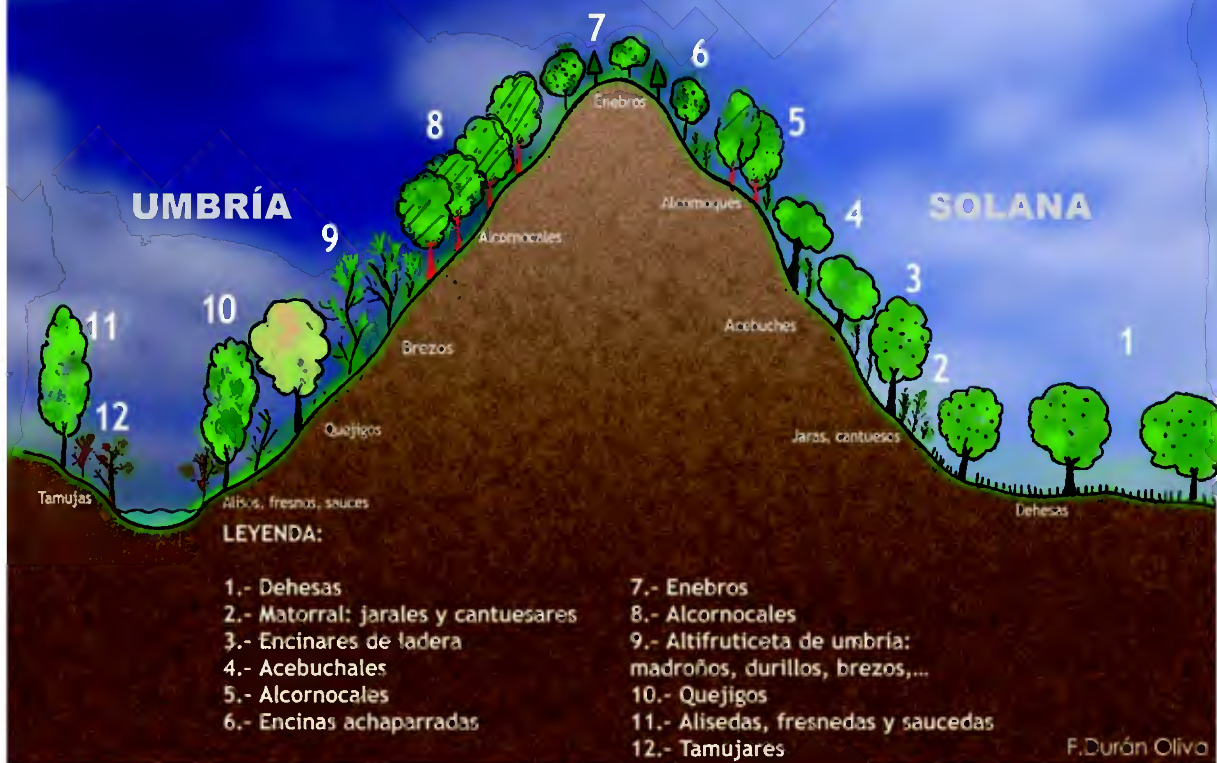
5.- Alcornocales (solana).- En esta orientación los alcornocales son menos abundantes y más abiertos que en umbría. Llevan alcornoque (*Quercus suber*), jara pingosa (*Cistus ladanifer*), mirto o arrayán (*Myrtus communis*), jaguarzo (*Halimium ocymoides*), cantueso (*Lavandula stoechas*), romero (*Rosmarinus officinalis*), etc.

6-7.- Vegetación rupícola.- Sobre los crestones y farallones de roca cuarcítica prosperan algunas especies como encinas achaparradas (*Quercus ilex subsp. ballota*), enebro (*Juniperus oxycedrus*), cenizos (*Adenocarpus hispanicus subsp. argrophyllus*), claveillos (*Dianthus lusitanus*), y helechos (*Asplenium billotii*, *Cheilantes hispanica*, *Ceterach officinarum*).

8.- Alcornocales (umbría).- En las umbrías de Monfragüe el alcornocal se multiplica ampliamente, poblándose de alcornoques (*Quercus suber*), madroño (*Arbutus unedo*), arce de Montpellier (*Acer monspessulanum*), durillo (*Viburnum tinus*), jara cervuna (*Cistus populifolius*), brezo arbóreo (*Erica arborea*), jazmín silvestre (*Jasminum fruticans*), escobas (*Cytisus scoparius* y *C. striatus*), mirto (*Myrtus communis*), orégano (*Origanum vulgare*), peonías (*Paeonia broteroi*), lirio amarillo o lusitano (*Iris lusitanica*) y diversas especies de la familia Orquídeas (*Neotinea maculata*, *Limodorum abortivum*, *Cephalanthera longifolia*, *Epipactis helleborine*, etc).

9.- Altifruticeta de umbría.- En algunas zonas de umbría se forma un matorral alto

MONFRAGÜE: CLISERIE ALTITUDINAL



Alcornoque "El Abuelo"



Flores y frutos del madroño (*Arbutus unedo*)

(*altifruticeta*), similar a pequeñas laurisilvas, que lleva madroño (*Arbutus unedo*), durillo (*Viburnum tinus*), brezo arbóreo o blanco (*Erica arborea*), labiérnago (*Phyllirea angustifolia* y *Phyllirea latifolia*), cornicabra (*Pistacia terebinthus*) y olivilla (*Teucrium fruticans*).

10.- Quejigos.- En las zonas más frescas de umbría encontramos quejigos (*Quercus faginea* subsp. *broteroi*), y junto a ellos suelen aparecer especies como el arce de Montpellier (*Acer monspessulanum*), durillo (*Viburnum tinus*), madroño (*Arbutus unedo*), brezo arbóreo o blanco (*Erica arborea*), así como algunas herbáceas llamativas, entre las que destacan las peonías (*Paeonia broteroi*) y el lirio lusitano (*Iris lusitanica*).

11.- Alisedas, fresnedas y saucedas.- La vegetación arbórea de las riberas está for-

mada por alisos (*Alnus glutinosa*), fresnos (*Fraxinus angustifolia*), sauces (*Salix salviifolia* y *S. atrocinerea*), y almez u ojaranzo (*Celtis australis*). Otras especies que aquí prosperan son el zarzal (*Rubus ulmifolius*), parra silvestre (*Vitis vinifera* subsp. *sylvestris*), hiedra (*Hedera helix*), brezo lusitano (*Erica lusitanica*), helecho real (*Osmunda regalis*), macollas (*Carex acuta* subsp. *broteriana*), ficaria (*Ranunculus ficaria*), junco churrero (*Scirpus holoschoenus*), y nabo del diablo (*Oenanthe crocata*).

12.- Tamujares.- Formación arbustiva junto a cursos de agua con fuerte estiaje, en la que domina la tamuja (*Flueggea tinctoria*), acompañada de zarzales (*Rubus ulmifolius*) y clemátide (*Clematis campaniflora*), entre otras especies. ■

GUÍAS ARQUEOLÓGICAS DE EXTREMADURA

LA CUEVA DEL CASTILLO DE MONFRAGÜE

Autores:

Hipólito Collado Giraldo y José Julio García Arranz

Ed. Junta de Extremadura. Consejería de Cultura. 2006



Sinopsis:

La Cueva del Castillo es una de las estaciones con arte rupestre de estilo esquemático más interesantes del Parque Nacional de Monfragüe por la cantidad y variedad de sus figuras pintadas, sus singulares composiciones y su buen estado de conservación.

La guía didáctica permite al visitante comprender y disfrutar de uno de los mejores conjuntos de arte rupestre prehistórico de nuestra región.

Aunque es conocido como "Cueva del Castillo", se trata de un abrigo, descubierto en los años 70, que tras permanecer cerrado durante décadas ahora su visita está al alcance de cualquier visitante. Para ello es necesario, el mismo día de la visita, hacer una reserva en el Centro de Información del Parque en Villarreal. La visita es gratuita y guiada por monitores del Parque.



LA SOMBRA DEL ALCAUDÓN

Ed. Vitruvio

Autora:

Aurora García Rivas

Sinopsis:

Un bello poemario de versos representados rítmicamente y llenos de emoción; poemas que la autora a tenido el gusto de dedicar a Monfragüe: *Al guardián de las riberas, a Monfragüe.*

El libro ha recibido el XVI Premio Internacional de poesía Ateneo Jovellanos en 2006.



*Retrae su luz mañana, indecisa
entre la niebla.
en un instante afina
la argucia de su canto
la sombra de un hambriento
alcaudón.*

Aurora García Rivas

La autora presentando su obra el 12 de diciembre en Plasencia.
Foto: Aurora García Rivas

LAS GENTES DE MONFRAGÜE

Ed. Cátedra de Ingeniería Ambiental de ENRESA

Departamento de Construcción. Escuela Politécnica de Cáceres. Universidad de Extremadura.



Director:

Santiago Hernández Fernández

Coordinador:


Casto Iglesias Duarte

Sinopsis:

Las Gentes de Monfragüe es la historia contada a través de sus protagonistas, hombres y mujeres que de una u otra manera habitan Monfragüe. Con sus narraciones nos trasladan a un día cualquiera de su vida cotidiana y a la lucha por este espacio hasta su nombramiento como Parque Nacional. Todo ello acompañado de más de 300 fotografías a color y en blanco y negro.

Este libro es un homenaje y reconocimiento a todas las gentes de Monfragüe.

El 24 de mayo de 2007, el entonces Presidente de la Junta de Extremadura, Juan Carlos Rodríguez Ibarra asistió a su presentación en Mérida; acompañado por el entonces Consejero de Agricultura y Medio Ambiente, José Luis Quintana, el Presidente de ENRESA, José Alejandro Pina Barrio, el Presidente de la Junta Rectora del Parque, Santiago Hernández, y el Rector de la Universidad de Extremadura, Francisco Duque.



Acto de presentación del libro

I Testing insectarium virtual en Monfragüe



■ *Thyreonotus bidens*

El Parque Nacional de Monfragüe y la revista entomológica digital Insectarium Virtual organizaron el pasado 29 de septiembre de 2007 el primer "Testing Insectarium Virtual en Monfragüe".

Un testing consiste en una jornada de muestreo entomológico en la que se registran todas las observaciones de artrópodos y otros invertebrados efectuadas a lo largo de un recorrido concreto.

La jornada contó con veintiocho asistentes pertenecientes a diversas organizaciones que trabajan en el campo de la entomología o en el de la fotografía, tales como el propio Insectarium Virtual, asociación Zerynthia de La Rioja, asociaciones de mirmecología (estudio de las hormigas) o el Colectivo Extremeño de Fotógrafos de la Naturaleza (CEFNA).

El método de trabajo fundamenta la determinación de las especies en la fotografía digital, evitando la captura de los ejemplares para ser identificados. De este modo, estas jornadas se convierten en un medio para compartir conocimientos y experiencias

Texto y Fotos: Daniel Fernández Ortín

tanto en el ámbito de la entomología como en el de la fotografía.

La jornada comenzó a las 9:00 horas en Villarreal de San Carlos, lugar donde se reunieron los participantes y donde fue presentado el Testing a cargo de Antonio Ordóñez -coordinador de Insectarium Virtual- y del Equipo de Educación Ambiental del Parque Nacional.

La ruta seleccionada para el muestreo entomológico fue la subida al Castillo por la solana de la sierra de Las Corchuelas, partiendo desde la zona de aparcamiento.

Dada la época del año, no se tenía previsto encontrar una gran variedad de invertebrados, pues las bajas temperaturas reducen la actividad de estos animales. Esta circunstancia se vio acrecentada por las adversas condiciones meteorológicas con que recibió el día al grupo. A pesar de ello, las nubes y la lluvia no impidieron que fueran observadas numerosas especies.

Una vez finalizado el muestreo, los participantes se desplazaron al Salto del Gitano para disfrutar con la observación de aves.

Tras la comida se llevó a cabo un pequeño recorrido a pie por los alrededores de Villarreal de San Carlos y por el Huerto del Ojaranzo, itinerario en el que se realizaron nuevas observaciones.

La jornada concluyó en la sala de proyecciones del Parque Nacional, donde se procedió a visualizar las fotografías realizadas durante el día. Fue el momento en el que fotógrafos y entomólogos intercambiaron conocimientos. "Testing, fotografía de artrópodos en la naturaleza". ■



■ *Ischnura graellsii* testing



INSECTARIUM VIRTUAL es una revista digital que trabaja en la divulgación de la entomología a través de Internet. Entre otras actividades destaca la organización del Concurso de Fotografía Digital Insectarium Virtual Test, este certamen aúna la participación de cientos de lectores de la revista con la recopilación de miles de fotografías para un mejor conocimiento de la artropodofauna ibérica. A través de diversas instituciones, asociaciones y empresas se han recopilado cuantiosos premios en varias categorías.

Además se están realizando por toda España jornadas de muestreo denominadas "Testing, fotografía de artrópodos en la naturaleza".

Para conocer más acerca de las actividades de esta entidad, se puede visitar su página web en la dirección: www.insectariumvirtual.com. En ella se encuentra información general sobre artrópodos, una sección de foros, o la galería de imágenes que soporta el contenido fotográfico de los participantes en los testings y en el concurso. ■





■ Foto: Juan Carlos Grande Miguel




Descenso del nivel de las aguas del embalse Torrejón - Tietar

A finales del verano de 2007, los visitantes de Monfragüe que se acercaron a los miradores de la zona del río Tietar vieron sorprendidos cómo el nivel del río había bajado de forma significativa, casi como los tiempos en que no existía la presa Torrejón-Tietar.

Este hecho singular se debió a la necesidad de realizar unas reparaciones en dicha presa, para lo que fue necesario vaciar el embalse hasta una cota aproximada de 209 m.

Se eligió esta época por ser la que menos afectaría a la fauna de la zona, ya que la época de nidificación ya estaba prácticamente concluida y al ser un periodo de menos lluvias también facilitaba las tareas de reparación.

Previamente a la apertura de las compuertas para que bajase el nivel de las aguas, Iberdrola encargó a la empresa United Research Services (URS) un estudio del río, tomando medidas de profundidad, niveles de oxígeno, pH, temperatura y obteniendo muestras del fondo para ver qué materiales tenía el lecho del río, lo que sirvió para constatar, entre otras cosas, que el fondo es un gran arenal, algo que ya sabían los más antiguos del lugar. También se fueron reconociendo zonas de riesgo donde la fauna piscícola se podía ver atrapada al descender las aguas, para lo cual fue contratado un



equipo encargado de rescatar los peces que pudiesen quedar atrapados en charcos, o mamíferos que se quedasen atascados en el lodo de la nueva orilla que surgiría. También se aprovechó para sacar algunos árboles secos, que habitualmente están cubiertos por las aguas, para evitar que puedan ser arrastrados por la corriente y puedan bloquear las compuertas de la presa y por ser molestos y peligrosos para pescadores y bañistas. Todos estos procesos fueron seguidos de cerca por personal del Parque y trabajadores de Iberdrola.

Un hecho curioso fue que en los arenales de las orillas apareció un número considerable de mejillones de agua dulce, concretamente el *Anodonta cygnea* y el *Unio pictorum*, de los que se tenía conocimiento de su presencia, pero no se esperaba que apareciesen en esa cantidad.

Otra consecuencia del bajo nivel del río fue la concentración en las orillas de un gran número de garzas reales (*Ardea cinerea*) y cigüeñas negras (*Ciconia nigra*), haciendo bueno el dicho de "A río revuelto, ganancia de pescadores" ya que al bajar la profundidad de las aguas les es más sencillo atrapar a los peces con su largo pico.

La hierba empezó a crecer en las fértiles orillas que aparecían, lo que atrajo a los ciervos

(*Cervus elaphus*) en busca de alimento fresco, ya que a esas alturas del verano, era de los pocos sitios donde encontrar hierba fresca, coincidiendo además esta época con el inicio de la berrea.

Esta concentración de animales fue aprovechada por los visitantes que se acercaron a los miradores de la zona, pudiendo disfrutar de ellos, observándolos a escasa distancia y sin molestarlos, llevándose en sus cámaras y en su memoria un bonito y curioso recuerdo de su paso por el Parque Nacional de Monfragüe. ■

Texto y Foto: Rubén Serradilla Prieto



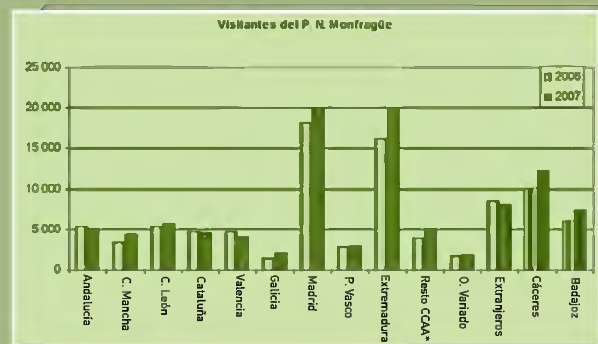
Tiétar. Foto: Juan Carlos Grande Miguel

Afluencia de Visitantes durante los Años 2006 y 2007

A lo largo del 2006 se produjo un importante incremento del turismo en el Parque respecto al año 2005. En el año 2007 se produce otro aumento en el número de visitantes, así pasamos de 76.281 visitantes que tuvo el Centro de Información en el año 2006, a 83.819 en el año 2007, es decir un incremento del 9.88%. Esos son los que pasaron por el Centro de Información. Sin embargo, por el Parque se estima que pasaron en 2007 un total de 351.885 visitantes.

Analizando los datos según la Comunidad de procedencia, se observa que aunque algunas regiones han sufrido ligeras disminuciones en cuanto al número de visitantes, dos Comunidades han experimentado un importante aumento, Madrid (9,9%) y Extremadura (22%), y en el caso concreto de nuestra comunidad, es

la provincia de Cáceres la que ha tenido un aumento mayor con un incremento del 22.38 %



En el gráfico aparecen agrupadas las Comunidades que aportan menos de mil visitantes al Centro de Información. Además, los datos de Extremadura aparecen también desglosados en sus dos provincias.

ACTIVIDADES CINEGÉTICAS EN LA PERIFERIA DEL PARQUE, TEMPORADA 2006 - 2007

MODALIDADES DE CAZA	DEPORTIVOS		DEP. LOCALES		PRIV. CAZA MENOR		PRIV. CAZA MAYOR		TOTAL	
	Salidas	Autonizadas	Salidas	Autonizadas	Salidas	Autonizadas	Salidas	Autonizadas	Salidas	Autonizadas
Aguardo de jabalí							58	57	58	57
Batida de jabalí	1	0							1	0
Batida cierva daños			1	0					1	0
Batida de zorros	2	2	8	7			3	3	13	12
Cambio de días de caza	2	2			3	3	9	8	14	13
Daños a la agricultura jabalí	18	18	16	13	13	13	1	0	48	44
Montería/Gancho selectivo							2	2	2	2
Montería/Gancho							109	106	109	106
Rececho							58	57	58	57
Rececho Selectivo daños			1	0					1	0
Rececho selectivo							24	24	24	24
Introducción			3	3	1	1			4	4
Traslado y suelta	1	1	5	5	3	3	9	9	18	18
Jaulas zorros			7	4			1	1	8	5
Zorros perro madriguera	1	1	3	3	7	7	4	4	15	15
Daños palomas			1	1					1	1
Daños gorriones y estorninos			1	1					1	1

El Ministerio de Vivienda invertirá 4,5 millones de euros en la rehabilitación de edificios históricos de Monfragüe

En la primavera pasada, concretamente el día 4 de junio de 2007, la entonces Ministra de Vivienda, M^a Antonia Trujillo Rincón, visitaba Monfragüe acompañada de, Juan Carlos Rodríguez Ibarra, para firmar el Convenio de Colaboración entre el Ministerio de Vivienda y la Junta de Extremadura para la realización y financiación de diversas obras en el Parque Nacional de Monfragüe.

Las mencionadas obras de rehabilitación serán las siguientes:

- Rehabilitación de la Casa de la Milicia en el núcleo urbano de Villarreal de San Carlos, Serradilla (Cáceres), con un presupuesto estimado de 344.426,78 euros.

- Rehabilitación-consolidación del Puente del Cardenal entre el término municipal de Serradilla y el de Torrejón el Rubio (Cáceres), con un presupuesto estimado de 351.889,57 euros.

- Excavación, consolidación y acondicionamiento de exteriores del Castillo de Monfragüe en el término municipal de Torrejón el Rubio (Cáceres), con un presupuesto estimado de 3.813.640,13 euros.

El total de la inversión asciende a 4.509.956,48 euros, financiado por la Dirección General de Arquitectura y Política de Vivienda.

Las obras, que son edificios históricos dentro del área de uso público del Parque, contribuyen a la recuperación del patrimonio arquitectónico de la comarca y ponen en valor nuevos recursos para el visitante. Sin duda, un gran proyecto para el Parque.

El Ministerio de Vivienda actuará como órgano de contratación, asumiendo el 100% del gasto de las obras, hasta su total liquidación y entrega a la Junta de Extremadura. Las obras se contratarán mediante concurso público. ■



Cristina Narbona, Ministra de Medio Ambiente, visita Monfragüe

La Ministra de Medio Ambiente y el Presidente de la Junta de Extremadura visitaron el Parque para firmar un convenio de colaboración que garantice la conservación del espacio natural.

Eso sucedió el 21 de septiembre de 2007. Acudió a Monfragüe la Ministra de Medio Ambiente, Cristina Narbona, acompañada por el nuevo Presidente de la Junta de Extremadura, Guillermo Fernández Vara. Se trata de un convenio específico de colaboración, de apoyo entre ambas Administraciones.

Mediante este convenio, el ministerio aportará 1.020.000 euros a la Junta de Extremadura para financiar actuaciones destinadas a la gestión y conservación del Parque Nacional de Monfragüe.

Esta aportación económica facilitará la adquisición de maquinaria, vehículos y materiales, la adquisición y rehabilitación de edificios, la elaboración de estudios y trabajos técnicos para proyectos y la puesta en marcha de programas locales de voluntariado, entre otras iniciativas.

Asimismo, Cristina Narbona presidió el acto de entrega de cinco vehículos por parte del Organismo Autónomo Parques Nacionales del Ministerio de Medio Ambiente a la Junta de Extremadura, para apoyar las tareas de gestión del Parque.

En el transcurso del acto celebrado en Villarreal de San Carlos, la ministra también ha informado de la adquisición por parte de su departamento de la finca Umbría de las Corchuelas de Arriba, en Monfragüe, para garantizar su plena conservación. ■




Fotos: Rubén Serradilla Prieto

Monfragüe en los Medios de Comunicación

Sin duda, 2007 ha sido un año prolífico para Monfragüe en los medios de comunicación. El motivo ha sido su reciente declaración como Parque Nacional que le ha convertido en partícipe de más de una portada de revista.

En la prensa, por ejemplo, ha protagonizado monográficos en los periódicos de tirada regional como el HOY y el EXTREMADURA. También ha sido merecedor de reportajes en el PAÍS SEMANAL y en otras revistas especializadas como MUY INTERESANTE, NATIONAL GEOGRAPHIC, y otras más específicas como RENTA-4.

Por otro lado, también la radio y la televisión han medido el pulso cotidiano de Monfragüe, primero fue la radio con distintas colaboraciones en programas de cobertura regional, nacional e internacional; hasta la radio checa se ha ocupado de nuestro Parque. Después,



Periodistas europeos en el Castillo

dio el salto a la televisión con la serie *Castillos de Extremadura*, en el capítulo titulado *Fortalezas del Tajo*, emitida por Canal Extremadura, continuando con noticias y reportajes durante todo el año.

ARSUAGA VISITA LOS ABRIGOS RUPESTRES DE MONFRAGÜE

El pasado verano, Juan Luis Arsuaga, conocido codirector del Proyecto de Investigación de Atapuerca, y Milagros Algaba, miembro del Centro de Evolución y Comportamiento Humano de la Universidad Carlos III de Madrid, acompañados de

Hipólito Collado, Jefe de Sección de Arqueología de la Junta de Extremadura, pasaron una larga jornada visitando las pinturas rupestres de Monfragüe. A pesar del calor, el día permitió disfrutar de numerosos rincones del Parque e iniciar contactos para futuros proyectos de investigación.



Foto: Casto Iglesias Duarte



Foto: Casto Iglesias Duarte



Foto: Hipólito Collado Giraldot



Foto: Casto Iglesias Duarte



Foto: Hipólito Collado Giraldot

Estudiantes *Erasmus* en Monfragüe

El pasado 8 de mayo de 2007 tuvo lugar un encuentro de estudiantes europeos en el Parque. Salieron de la Facultad de Filosofía y Letras, rompiendo así la dinámica estrictamente académica de las aulas, para adentrarse y conocer Monfragüe de la mano del profesor Eduardo Alvarado.

Visitaron los centros de interpretación en Villarreal de San Carlos, los diferentes miradores del Tiétar, el Salto del Gitano y el Castillo.

Adelantándose a la celebración del Día de Europa, los *Erasmus* procedentes de Polonia, Italia, Eslovaquia, Rumanía, Francia, Isla Reunión, Inglaterra y Extremadura, compartieron y disfrutaron de una jornada de convivencia en el Parque Nacional.



Foto: Inés García Herrero

La Experiencia Naranja en Monfragüe

El Parque Nacional de Monfragüe y Torrejón el Rubio acogieron durante los días 16 y 17 de septiembre la III Edición de la "Experiencia Naranja".

Se trata de una actividad promovida por la Junta de Extremadura, a través de los Espacios para la Creación Joven, enmarcados dentro del Instituto de Juventud de Extremadura, y el Gabinete de Iniciativa Joven.

Los más de 170 jóvenes que participaron en este encuentro tuvieron la oportunidad de compartir una vivencia única en la que se conjugan la cultura, la experiencia

artística y la dinamización de proyectos empresariales.

Este año, además, se contó con la colaboración del rapero "El Chojín", el colectivo "Artistas y Obreros del Mundo" y diferentes especialistas en el campo de la comunicación como "Amasté Comunicación".

Un trabajo periodístico sobre Monfragüe gana el Premio "Ciudad de Badajoz"

Los periodistas Antonio José Armero, Ismael Rozalén y Jon Cuesta han sido galardonados con el premio que otorga el Ayuntamiento de Badajoz al mejor trabajo periodístico.

El reportaje por el que han recibido el "Ciudad de Badajoz" estaba dedicado a Monfragüe.

Con motivo del nombramiento de Parque Nacional hicieron un monográfico titulado "Monfragüe: Parque Nacional, refugio mundial" donde hacían entrevistas a distintas personas relacionadas con el Parque transmitiéndonos el lado más humano de este espacio protegido.

Visita del Centro de Profesores y Recursos de Coria




Profesores ligados al CPR de Coria, como una actividad complementaria de un curso organizado por éste, vivieron una jornada completa en Monfragüe. Eso sucedió el sábado, 14 de abril de 2007. Durante la visita recorrieron la ruta del arroyo Malvecino, donde además de disfrutar de un buen día de primavera, acompañados por personal del Parque, descubrieron las posibilidades didácticas del entorno.

Intercambio con Sierra Nevada



A finales del pasado otoño, durante los primeros días de noviembre, recibimos la visita de trabajadores de la zona de uso público del Parque Nacional de Sierra Nevada. Durante la misma, tuvimos ocasión de cambiar impresiones y visitar conjuntamente algunos lugares de Monfragüe.

Intercambio con Chile



Chile con los Andes al fondo. Fotos: M .P. R.



Fotos: C.I.D.

Durante el último trimestre de 2007, personal de la guardería de Monfragüe realizó un intercambio con trabajadores de los parques nacionales de Chile. Los primeros en llegar fueron los chilenos, que aprovecharon para conocer cómo se funciona aquí; más tarde, dos compañeros nuestros, Máximo Plaza y Juan García, se desplazaron hasta el país andino, donde además de comprobar la austeridad de medios con que cuentan, disfrutaron de una naturaleza privilegiada.

Servicio de Prevención y Extinción de Incendios

El Servicio de Prevención y Extinción de Incendios que hasta finales de 2007 ha estado adscrito a la Dirección General de Desarrollo e Infraestructuras Rurales de la Consejería de Agricultura y Desarrollo Rural ha quedado, a partir de ese momento, integrado en la Dirección General del Medio Natural, a quién correspondrán las competencias de coordinación, preven-

ción y lucha contra incendios forestales, así como las inversiones, mantenimiento y mejoras de las infraestructuras de protección. Asimismo se adscribirán los medios humanos y materiales que con carácter general dan soporte y auxilio administrativo al mencionado Servicio de Prevención y Extinción de incendios.

Una vez más, el Parque apuesta por el Turismo Deportivo

Villarreal de San Carlos fue, el pasado 28 de octubre, la meta para los 300 atletas de la II Medio maratón Riberos del Tajo, que desde Melpartida de Plasencia se adentraron en Monfragüe y disfrutaron de la belleza del paisaje que ofrecen las dehesas de la antesala del Parque.

En esta II Edición el Programa de Dinamización Deportiva de la Mancomunidad Riberos del Tajo ha hecho hincapié en la promoción de la zona con la colaboración de numerosas empresas y con el importante apoyo del Parque Nacional de Monfragüe.

Con la ausencia de premios en metálico se pretende que no se convierta en una prueba elitista. En cambio, todos los participantes reciben en su bolsa de corredor diversos regalos y se premia a los ganadores de las numerosas categorías con trofeos e interesantes productos de la zona.

El calor fue el protagonista durante la entrega

de premios, llevada a cabo por distintas autoridades: el Director General de Deportes, el Director del Parque y los alcaldes de la Mancomunidad, quienes hicieron entrega de todas las categorías premiadas, destacando los ganadores David Tovar del Club de Atletismo Casar de Cáceres y Mariló Vela, de Ceuta.

El magnífico tiempo que acompañó la jornada permitió una gran afluencia de público e hizo que, al finalizar la entrega de premios, fuera difícil encontrar un merendero libre para que los más de 70 voluntarios disfrutaran de una merecida paella en Villarreal.

Este mismo fin de semana el grupo ARBA-Extremadura (Asociación para la Recuperación del Bosque Autóctono) junto con el grupo de voluntarios de GAIA (Asociación para la conservación y gestión de la biodiversidad) realizaron trabajos de poda en las inmediaciones de Villarreal de San Carlos.



Actividades de voluntariado en el Parque Nacional de Monfragüe

Dentro del Plan de Acción del Voluntariado en Parques Nacionales en 2007 se organizaron cinco campos de trabajo en Monfragüe durante los meses de agosto, septiembre y octubre. Aunque en 2006 ya se recibieron ocho grupos, éste es el primer año que Monfragüe acoge esta iniciativa desde su declaración como Parque Nacional.

Los grupos han estado a cargo de tres asociaciones que han colaborado con el personal del Parque en la programación y ejecución de las actuaciones llevadas a cabo: SEO/BirdLife (Sociedad Española de Ornitología), GAIA (Asociación para la Conservación y Gestión de la Biodiversidad) y Ecocampus (Oficina Ambiental. Fundación General de la Universidad Autónoma de Madrid).

Los más de treinta voluntarios recibieron formación en relación con los valores de Monfragüe y su gestión y han realizado actividades de apoyo a las tareas desarrolladas en el Parque, que consistieron fundamentalmente en:

- Revisión de tendidos eléctricos para valorar su posible afección a la fauna
- Apoyo a labores de reforestación

- Revisión y limpieza de itinerarios
- Conteo de visitantes y sensibilización en el Área de Uso Público
- Limpieza de pintadas
- Contribución a labores de documentación
- Toma de datos para estudio de densidad de conejos
- Recogida de residuos de la antigua actividad pesquera en el embalse Torrejón-Tiétar

Por último, cabe destacar que tanto organizadores como participantes han valorado muy positivamente el trato recibido y la labor efectuada. No obstante, se prevé introducir mejoras en futuros proyectos con objeto de favorecer la continuidad y utilidad de las acciones de voluntariado.

Los programas anuales de actividades que desarrolla el citado Plan de Acción persiguen una doble finalidad: por una parte, se trata de satisfacer la demanda de participación social en actividades de conservación y, por otra, de sensibilizar y concienciar a los participantes a través del conocimiento de estos espacios protegidos.



Turismo sostenible en la Reserva de la Biosfera de Monfragüe

La Secretaría General de Turismo a través de Yéfira Consultoría realizó una revisión de la actividad turística en las Reservas de Biosfera españolas a través de un cuestionario. Analizada la información, se seleccionaron dos Reservas, una de ellas Monfragüe, que por su situación actual y potencialidad mostraban un perfil adecuado para el Proyecto Piloto del Diseño de un Producto Turístico acorde con el concepto de Reserva de Biosfera.

Para el diseño del producto turístico, el 29 de noviembre en Villarreal de San Carlos, se organizó un taller con los empresarios turísticos (hos-

teleros, restauración y actividades) que operan en la Reserva de Biosfera de Monfragüe y con la participación de miembros de la Dirección General de Turismo, Agentes de Desarrollo Turístico de la comarca y miembros del equipo del Parque Nacional de Monfragüe.

El resultado de esta reunión-taller fue la consecución del diseño de un producto turístico de calidad entre todos los empresarios asistentes, con posibilidades reales de comercialización, atractivo para el público y acorde con los criterios de funcionamiento de una Reserva de Biosfera.



Censo Aves 2007

Águila calzada (<i>Hieraetus pennatus</i>).....	30 parejas
Águila culebrera (<i>Circæetus gallicus</i>).....	20
Águila imperial (<i>Aquila adalberti</i>).....	10
Águila perdicera (<i>Hieraetus fasciatus</i>).....	7
Águila real (<i>Aquila chrysaetos</i>).....	7
Alimoche (<i>Neophron percnopterus</i>).....	33
Azor (<i>Accipiter gentilis</i>).....	3
Búho real (<i>Bubo bubo</i>).....	9
Buitre leonado (<i>Gyps fulvus</i>).....	514
Buitre Negro (<i>Aegyptius monachus</i>).....	312
Cigüeña blanca (<i>Ciconia ciconia</i>).....	231
Cigüeña negra (<i>Ciconia nigra</i>).....	29
Cervecalo primilla (<i>Falco naumanni</i>).....	4
Cuervo (<i>Corvus corax</i>).....	15
Elanio azul (<i>Elanus caeruleus</i>).....	3
Gavilán (<i>Accipiter nisus</i>).....	3
Lchuza común (<i>Tyto alba</i>).....	5
Milano negro (<i>Milvus migrans</i>).....	168
Milano real (<i>Milvus milvus</i>).....	76
Ratonero (<i>Buteo buteo</i>).....	34

Exposiciones

Varias exposiciones muestran perfiles distintos de Monfragüe

Es sabido que una imagen rememora y da a conocer con precisión un momento determinado. Eso es lo que se ha pretendido con las distintas exposiciones de fotos que se han llevado a cabo en el transcurso del pasado año con Monfragüe como eje central.

“La Humanidad de un Parque Nacional” es el título que eligió la Consejería de Agricultura y Medio Ambiente en la muestra que se expuso durante los meses de mayo y junio en la Sede Central de Mérida; y desde el 21 de junio hasta el 14 de septiembre en el Centro de Interpretación del Agua de Villarreal de San Carlos. Esta exposición recorre la historia de Monfragüe con documentos tan significativos y curiosos como un mapa con los diferentes límites propuestos antes de la creación del Parque Natural de Monfragüe, los planos del proyecto de un campo de concentración en Villarreal de San Carlos que nunca llegó a construirse; o utensilios como los cepos

que se utilizaban para la caza y captura de lobos.

Eduardo Gómez Alonso continúa su búsqueda para rescatar del olvido aquellos “maravillosos” años pasados, esta vez hace llegar a Monfragüe, una vez más a través de imágenes, la importante labor de las mujeres. Así se llama la exposición de fotografías que en el mismo Centro de Villarreal de San Carlos ha estado expuesta hasta finales de año.

Por otro lado, a propuesta de la Mancomunidad Riberos del Tajo, desde el Centro de Documentación del Parque se seleccionó una muestra de imágenes en la que se plasman las diferentes labores tradicionales que se han estado llevando a cabo en el entorno de Monfragüe a lo largo de los años, algunas ya desaparecidas. La muestra tuvo lugar durante la Semana de la Mancomunidad Riberos del Tajo en el Centro Social de Torrejón el Rubio.



Foto: Lucía del Carmen Tovar Pavón

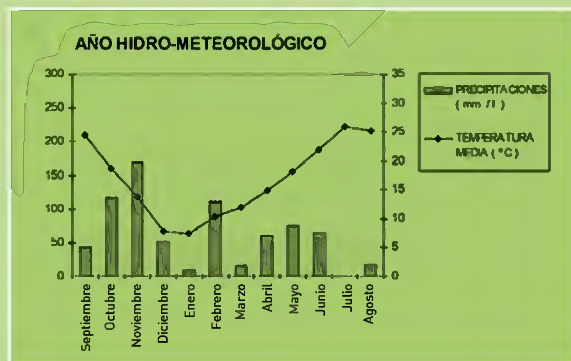


Foto: Eduardo Gómez Alonso

Climatología de 2007

El presente gráfico representa las temperaturas medias mensuales y las precipitaciones mensuales totales cuantificadas en la estación meteorológica de Serradilla, durante el año hidro-meteorológico - desde octubre de 2006 hasta septiembre de 2007 -, cedidas a esta publicación por el responsable de la misma, D. Isidoro Fernández Antón.

Las lluvias caídas durante dicho periodo ascendieron a un total de 735,6 mm. Y la temperatura media del año fue de 16,7 °C. Debemos destacar que la temperatura media en los meses estivales ha sido este año relativamente suave, resultando unos 4 °C más baja que en los del periodo precedente.





Toril, Pórtico de Monfragüe

Fotos y texto: Óscar Castillo Cabello.
Técnico de Protección del Medio Ambiente.
Mancomunidad Integral de Municipios Campo Arañuelo

No es posible describir un municipio como Toril en unas pocas líneas. Quizás, la única forma sea decirte: *ven a verlo*. Toril representa el hábitat natural por excelencia en Extremadura, la DEHESA.

Se encuentra situado en la comarca del Campo Arañuelo, al este de la provincia de Cáceres. Es el primer municipio del Parque Nacional de Monfragüe que nos encontramos por la entrada de la Autovía Navalmoral – Plasencia [EX-A1, Salida 16 y 23], por ello decimos que Toril es “El Pórtico de Monfragüe”. La superficie del término municipal es de 15.108 has, limitada por los ríos Tajo y Tiétar. Su altitud media es 220 m.

Su Historia

La historia de Toril ha quedado reflejada en torno a su estructura urbanística. Ésta no se corresponde exactamente con la norma general de los pueblos extremeños. En el pequeño casco urbano, que ha surgido entorno al templo parroquial de San Blas viven varias familias. Sin embargo, éstos no son los únicos vecinos del pueblo. En las fin-

cas de mediana y gran extensión que componen su amplio término municipal se asienta la mayor parte de sus actuales habitantes. Se trata de una organización urbanística que no ha cambiado desde el siglo XV y que alcanzó su esplendor entre los siglos XVI y XVII, con una arquitectura tradicional de grandes cortijos y casas de labranza, que siguen manteniendo la explotación tradicional extremeña.

Toril en la Edad Media se vincula al sexmo del Campo Arañuelo, de la diócesis de Plasencia, en tiempos de Alfonso VIII. La propia dificultad de la reconquista frente a las tropas musulmanas, la tupida presencia de bosque mediterráneo, que aún conforma la orografía de Toril y de toda la comarca, impedían el avance rápido de la domesticación del paisaje.

El nombre de Toril proviene de torre. Su origen sería el de atalaya: “baluarte defensivo”.

Tenemos que remontarnos a la Edad Moderna para obtener información de Toril, porque sus archivos documentales se perdieron a manos de las sucesivas invasiones



1.- Iglesia de San Blas antes de su restauración.
2.- Iglesia de San Blas después de su restauración.



3.- Ayuntamiento de Toril
4.- Carrera de caballos

que sufrió el municipio tanto en la Guerra de Sucesión (principios del siglo XVIII), como en la Independencia (principios del siglo XIX), circunstancia ya denunciada por Madoz..

Iglesia de San Blas

Se realizó durante el obispado de Don Gutiérrez de Vargas y Carvajal, cuyo escudo aparece esculpido en la parte superior de la entrada principal. Hallamos en su parte interior pinturas, murales y esgrafiados de gran interés. Se trata de una iglesia del siglo XVI, de planta rectangular y que hace añorar épocas de mayor esplendor local. Se conserva un inventario muy valioso de los enseres de la parroquia de 1893.

Desde el siglo XIX se produjo un continuo abandono del templo. Para poder ofrecer culto religioso en la actualidad, el ayuntamiento construyó una pequeña ermita dedicada a su patrón San Blas.

En 1995 el ayuntamiento de la localidad decidió ponerse manos a la obra para recuperar el patrimonio tan importante que supone tener en el municipio un templo con tanta riqueza histórica. Los trabajos de restauración de la iglesia han sido arduos, pero

enormemente gratificantes, mostrándonos hoy un templo espectacularmente rehabilitado, que en pocos meses será imagen de un patrimonio extremeño espectacular, el CENTRO DE INTERPRETACIÓN DE LA DEHESA: PÓRTICO DE MONFRAGÜE.

Ayuntamiento

Como todo en Toril, la estructura del ayuntamiento guarda un respeto enorme por el medio ambiente. Su imagen peculiar se funde perfectamente con el entorno, destacando por su gran belleza y armonía. Los jardines que circundan el edificio y el de la iglesia no hacen sino destacar aún más la singularidad de los mismos.

Fiestas locales

■ La Carrera de Caballos. Memorial Javier Barona.

Es conocida en toda nuestra provincia y fuera de ella, y viene celebrándose desde hace 23 años. El municipio se transforma, llegan gentes de todas partes para presenciar una fiesta donde el caballo viste un núcleo rural pequeño en un lugar mágico para los amantes de la naturaleza y de los

valores y costumbres tradicionales. Toril, que cuenta con poco más de doscientos habitantes, alberga a más de 2000 personas, para contemplar esta fiesta sin igual. Sin duda alguna, pronto esta fiesta obtendrá alguna categoría que prestigie el esfuerzo que hace un núcleo tan pequeño.

■ San Blas

Se celebra el día 3 de Febrero en honor a su Patrón, San Blas, conocido como santo capaz de curar las enfermedades de garganta. Se realiza una misa y procesión, además de la tradicional Subasta de Andas, con los tradicionales cordones de San Blas, “bendecidos” por el Santo.

La joya de Toril

Vinculado a este gran edificio de valor histórico-cultural, el Centro de Interpretación de la Dehesa: Pórtico de Monfragüe se convertirá en un centro distinto a todos los existentes en Extremadura. Aprovechando el impulso de la declaración de Monfragüe como Parque Nacional y de su reconocimiento tanto a nivel nacional como internacional, es el momento de potenciar acciones de revalorización y de desarrollo cultural, que maximicen los recursos y capacidades locales, dando a conocer un conjunto rural de alto interés paisajístico. Será el medio para explicar a los visitantes de forma didáctica e interactiva nuestro medio natural, la dehesa, como paraíso ecológico, donde conviven en perfecto equilibrio, desde antaño, la naturaleza y el hombre.

Las dehesas de Toril son, por sí solas, el patrimonio mejor conservado. En el entorno del río Tiétar, se instalan sobre suelos arenosos y profundos de origen fluvial, que permiten en sus zonas bajas la instalación de un magnífico alcornocal, con fresnos en las vaguadas y cursos de agua. En las zonas más secas aparecen también encinas y piruétanos. El aprovechamiento tradicional de estas dehesas ha sido, junto al corcho, el ganado bravo y el cerdo ibérico.

El visitante que llegue a Monfragüe tendrá una alternativa de calidad, que le incitará a estar más tiempo en el lugar, no sólo en Toril, sino en la comarca. Desde el Centro de Interpretación se potenciará el aprovechamiento integral de la dehesa, poniendo en

valor todos sus productos y actividades. Se diseñarán, promoverán y mantendrán, rutas temáticas, facilitándose la proliferación de actividades ligadas a la dehesa (ornitología, micología, senderismo, excursiones a caballo, en bicicleta, etc...)

“El Abuelo”

Declarado Árbol Singular de Extremadura, este alcornoque no hace más que destacar la figura del inmenso patrimonio natural con el que cuenta este municipio. Este *Quercus suber*, situado en la finca La Herguijuela, destaca por su biometría y porte singular. Tiene una altura de 15 metros, y un perímetro del tronco de 7,70 m a 1,30 m de altura y diámetro de copa de 20 m. Su edad estimada es de entre 350 y 400 años. *El Abuelo* será el embajador del Centro de Interpretación.


Todo el rodal de alcornocales es de gran valor ecológico; numerosos ejemplares sobrepasan en tamaño a otros árboles considerados como monumentales en otros territorios.

Riqueza ornitológica

La existencia de humedales –relativamente abundantes y artificiales la mayoría– que salpican este entorno, el tipo de charcas-abrevaderos de ganado, de pequeños cursos fluviales y de embalses de pequeño tamaño, y de aguas muy someras, presentan unas características muy buenas para las aves acuáticas, además de las escasas molestias humanas que soportan. No en vano el área es Zona de Especial Protección para las Aves (ZEPA).

Se pueden observar fácilmente grullas en la temporada invernal, alimentándose entre las encinas. Entre las acuáticas destacan las anátidas: friso, rabudo, silbón, cercetas, pato cuchara, porrón moñudo, etc. Otras son la garza real, el somormujo lavanco, zampullín chico, cormoranes, cigüeñas blancas, alcaudón real, tarabilla común, colirrojo tizón, etc...

Por último, hemos de referirnos a las rapaces, que pueden observarse utilizando como cazaderos estos entornos, procedentes sobre todo de las áreas de reproducción de la parte norte del Parque y de algunos nidos que hay en la zona; así podemos ver el águila imperial ibérica, real, perdicera, calzada, o en los restos de alguna res muerta,



- 1.- Buitres leonados en vuelo
- 2.- Alcornoque, El Abuelo. Árbol Singular de Extremadura
- 3.- Ruta Toril-Herguijuela-Serrejón

agrupaciones de buitres alimentándose: buitres negros, leonados, alimoches, etc.

Riqueza micológica

Toril es un lugar idílico para los amantes de las setas. Durante casi la totalidad del año es frecuente encontrarse por sus caminos vecinales a buscadores de este manjar extremeño. Existen una gran variedad de especies. Podemos destacar: los boletos (*Boletus aereus*, *B. impolitus*, *B. fragrans*, etc...), las amanitas (*A. vaginata*, *A. crocea*, *A. caesarea*, *A. ponderosa*, etc...), las lepiotas (*Macrolepiota procera*, *Macrolepiota rhacodes*, etc...), los champiñones (*Agaricus xanthoderma*, *A. bisporus*, *A. campestris*, etc...), y otras como *Russula virescens*, *Lepista nuda* y *Lactarius deliciosus*.

Senderismo

- Ruta Magenta. Toril - La Herguijuela-Serrejón (33 km).
- Ruta Amarilla. Toril-Serrejón (10 km).
- Próxima creación de la "Ruta de las Mestas" Toril-Casatejada (9,3 km).

El paisaje se define como “una porción de terreno considerada en su aspecto artístico” o como señala González Bernáldez “la percepción multisensorial de un sistema de relaciones ecológicas”. Distintas disciplinas artísticas –literatura, pintura, escultura– se acercan a los elementos físicos del paisaje (luces, colores, plantas, cielo, montañas, ríos, llanuras, etc.), pero no con la idea de realizar una mera plasmación física de los mismos, sino que esos elementos son aprehendidos por los sentidos y asociados a unos sentimientos o estados anímicos. En numerosos poemas se ilustra esta idea o esta unión que transforma un paisaje natural en un paisaje psíquico. En muchos aspectos el paisaje se crea en la mente del observador, del poeta en este caso, a través de sus emociones y percepciones.

Los elementos paisajísticos pueden ocupar el centro del poema o ser un elemento secundario. Además, esos elementos pueden ser tratados en su totalidad, de forma parcial o en detalle (se concentra en uno o dos elementos, como una flor, un árbol, un animal, etc.).

El paisaje extremeño es el resultado de las relaciones de dependencia e interacción entre hombre y naturaleza, es un sistema impregnado por diversas culturas, tradiciones y costumbres. Para muchos poetas extremeños ha sido y es una fuente de inspiración esencial en sus obras; sus poemas reflejan la enorme capacidad para percibir esas influencias y la infinita belleza que emana de la naturaleza, todo ello asociado a unos sentimientos personales, fruto de su relación con este territorio. Mostramos algunos textos en los que nos transmiten un paisaje que no tiene una materialización concreta y que nos envían un mensaje de reconciliación con nuestro entorno, recurriendo para ello a la percepción estética y a la contemplación como poderosas herramientas para modificar nuestras acciones.


En los siguientes textos el paisaje se plasma en elementos concretos, como cigüeñas, nubes, árboles:

Paisaje y Poesía de Extremadura

Comentarios: Antonio García Montero



Rincón
Creativo



En medio del paisaje,
en la llanura,
trémulo de emoción,
un árbol solo.

Jesús Delgado Valhondo,
Un árbol solo, 1979.



Las cigüeñas se extienden en el aire
crucificadas en su cruz de plumas,
y al posarse en los nidos de las torres
preparan sus gazpachos en la altura.

Luis Álvarez Lengero, *Humano*, 1982.



**Los siguientes poemas tratan el paisaje
en su totalidad y como elemento
principal de la composición.**

De la senda de la dehesa,
recuerdo,

todavía,

el sosiego y su paz aromática.
El rayo de luz, atravesando
la espesa fronda de la encina.
La tibieza del olor a jara.
La calima,
descendiendo lentamente
al atardecer.

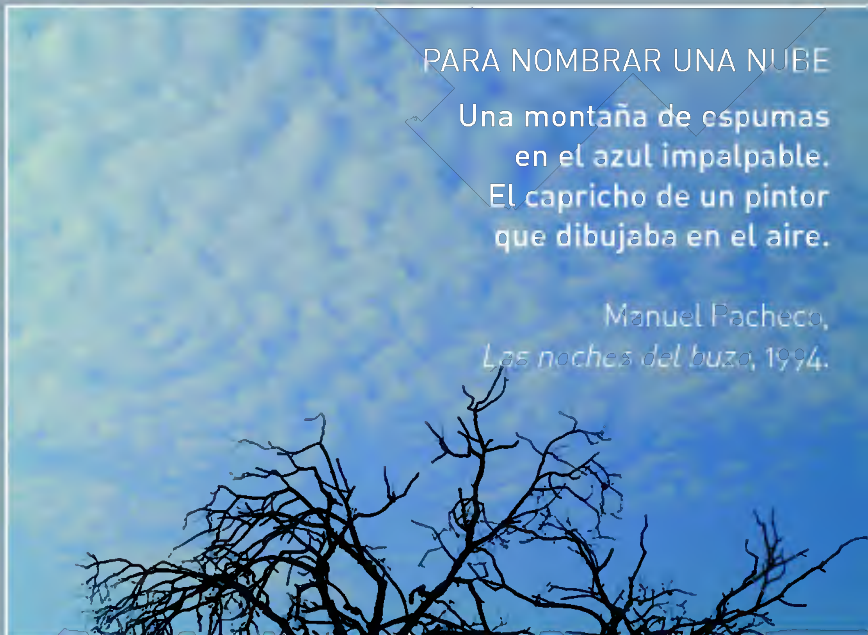
Joaquín Gómez,
En las márgenes del fuego.



PARA NOMBRAR UNA NUBE

Una montaña de espumas
en el azul impalpable.
El capricho de un pintor
que dibujaba en el aire.

Manuel Pacheco,
Las noches del buzo, 1994.



Mira en tu derredor,
desde el monte perfumado,
recibe a la suave lluvia
con los párpados cerrados,
aspira el aire puro que tu mejilla acaricia,
palpa la flor que el jaral te ofrece,
más... no la tronches ¡no!
déjala vivir su corta vida.
Pasea ligera entre el matorral cerrado,
ligera, que no con prisa,
inhala olores, y llévatelos,
contigo seguirán en la lejanía.

Carolina Alcalá Núñez,
Antología de poetas extremeñas, 2001





especial


Monfragüe: Parque Nacional



Aún recuerdo mis primeros momentos en Monfragüe: fue a finales de los años 70, antes de ser declarado espacio protegido. Por entonces, Villarreal no era más que un pueblo en ruinas. Nos reuníamos allí, junto a Jesús Garzón, para intentar salvar a Monfragüe. Los aterrazamientos y plantaciones de eucaliptos lograron paralizarse con la declaración de parque natural. Eso sucedía en abril de 1979. Luego, yo volví como guarda forestal en 1985 y, más tarde, en 1990, como director del parque natural. Desde entonces hasta hoy, hemos trabajado para convertir a Monfragüe en un parque natural de prestigio. Han sido varias décadas de conservación y progreso.

Desde marzo de 2007 Monfragüe es ya Parque Nacional. Un nuevo camino que, sin lugar a dudas, abrirá nuevos horizontes. Con las ilusiones renovadas y el trabajo de todos, estoy seguro que lo conseguiremos: un referente de Extremadura en Europa.

Ángel Rodríguez Martín
Director del Parque Nacional



Historia de un Espacio Protegido

MONFRAGÜE

Texto: C.I.D. y R.E.P.

Muchas han sido las personas que, de un modo o de otro, han dejado su huella en la creación y conservación de este Parque Nacional. También, muchos los momentos que podríamos recordar a la hora de hacer un balance del transcurso de los acontecimientos hasta llegar a lo que hoy somos. Queremos mirar atrás y agradecer, sin escatimar gestos, a todas y cada una de las personas que han dejado su piel, consciente o inconscientemente, en la ardua labor de crear un paisaje; un paisaje reconocido hoy por estamentos ajenos al día a día de este lugar, pero involucrados en la conservación del planeta.

Han pasado muchos años desde que los primeros humanos dejaron su impronta en las covachas y abrigos de Monfragüe. Haciendo alarde de la asunción y expresión de lo bello, nos regalaron el arte que manaba de mentes despiertas y manos rudas, para que un día pudiéramos disfrutar de lo mágico e inquietante de unas pinturas que engrandecen la singularidad de Monfragüe.

A lo largo de la Historia han pasado numerosas culturas por nuestras tierras, contribuyendo

cada una de ellas en la formación de una idiosincrasia que nos define. Testigos de eso, y también de un pasado glorioso, son las atalayas, castillos, escudos o iglesias que encontramos en la comarca. Pero detrás de esas tradicionales imágenes están “las gentes de Monfragüe”, esas personas que, inmersas en la épica del día a día, pasaron sin hacer ruido; son los pastores, gañanes, labradores, corcheros o pescadores que, desde el anonimato, construyeron el Monfragüe de hoy, un espacio protegido de prestigio internacional.

A principios del siglo XX ya se alzaban voces a la hora de reclamar una figura de protección para este valle del Tajo. Pero Monfragüe tuvo que esperar a que fueran de la mano nuevas mentalidades conservacionistas y renovadas ideas democráticas para que esas voces se alzaran por encima de intereses económicos y cerrazones mentales.

Llega el momento de recordar a los románticos del movimiento conservacionista extremeño, y entre ellos, al más conocido, Jesús Garzón, al que sólo las personas que lucharon junto a él vieron atado a las máquinas para impedir el des-



- 1.- Construyendo mirador Salto del Gitano por la Escuela Taller de Monfragüe I. Foto: C. I. D.
- 2.- Centro Interpretación del Agua en Villarreal de San Carlos. Foto: Inés García Herrero
- 3.- Tractor sacando eucaliptos. Foto: Rubén Serradilla Prieto

trozo de la vegetación autóctona de Monfragüe. Al final, gracias a estos entusiastas, Monfragüe fue declarado Parque Natural en 1979, garantizándose así su protección.

Luego, con la declaración debajo del brazo y con la ilusión por bandera, muchos hombres y mujeres contribuyeron a elevar a Monfragüe a uno de los parques naturales mejor valorados de España.

Veintiocho años de crecimiento y aprendizaje en un entorno privilegiado. Es mucho o poco tiempo, según se mire. Poco respecto a la historia de la humanidad, pero mucho en vivencias inolvidables.

Triste vivencia fue el gran incendio de 1990 que arrasó una gran mancha de pinar al oeste del Parque. Pero a raíz de esta desgracia, la gestión

del Parque Natural de Monfragüe emprendió un nuevo recorrido, centrandó sus esfuerzos en dos prioridades básicas: la dotación de un moderno servicio de lucha contra incendios y la redacción y ejecución de los planes de uso público y educación ambiental.

Por aquellas fechas, los alrededores de Villarreal se llenaban de campistas de todas las condiciones y sensibilidades. La guardería del Parque no descansaba ni de noche ni de día: había que controlar desbandadas de visitantes que accedían a la zona de reserva, masivas concentraciones de vehículos y personas en Semana Santa u otras festividades, y campistas empeñados en hacer de Villarreal una auténtica verbena. Era necesario, por tanto, diseñar un Plan y fijar prioridades.

La solución de la acampada llegó con la construcción de un camping por parte de la Junta de Extremadura en la entrada de Monfragüe, que nos ayudó a canalizar la demanda de aquella, prohibiéndola dentro del Parque. Los resultados, pese a algunas injustificadas críticas de los primeros momentos, fueron realmente muy satisfactorios: se triplicó el número de campistas y se produjo una selección natural del visitante (desde ese momento, mucho más sensible y respetuoso con los valores y normas del Parque). Además –algo muy importante–, se generó empleo y recursos económicos para la zona; por ejemplo, el camping Monfragüe, además de otros servicios, comercializa hoy más de 20.000 pernoctaciones al año. Y por último, también la guardería descansó de perseguir a grupos que accedían al área de reserva. Sin lugar a dudas, uno de nuestros mayores aciertos en materia de gestión del Parque.

Aquellos primeros momentos no fueron fáciles. El personal era escaso y los locales, limitados. Villarreal era una aldea en ruinas, pero de propiedad privada. Se necesitaba adquirir aquellos restos de casas y corrales, y ponerlos en pie para atender dignamente a los visitantes; y en esas fechas, efectivamente, se inician los primeros contactos para su compra.

Aunque con escasos medios, desde los primeros momentos Monfragüe se convirtió en un escenario privilegiado para la educación ambien-



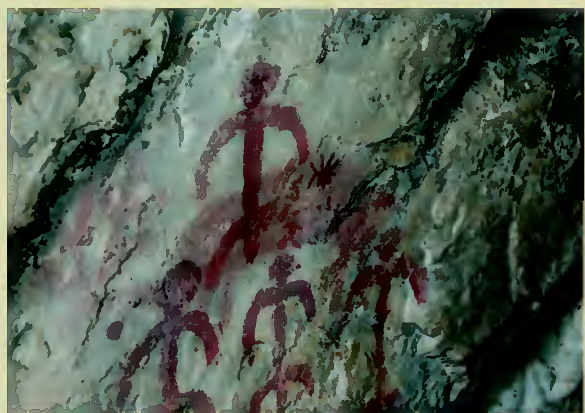
■ Panorámica desde el Mirador de la Higuerrilla. Foto: Rubén Serradilla Prieto

tal. Al principio en modestas acampadas y más tarde en los chozos de Villarreal, el parque acogió a colectivos empeñados en acercar la escuela al medio, sembrando la semilla de todo un movimiento de renovación pedagógica en Extremadura. Y hoy, aquellos alumnos, maestros de otros, siguen visitándonos con la complicidad y la ilusión de compartir un paisaje milenario.

Ligada al área de educación ambiental, en 1992, aparece la escuela taller, y con ella, la esperanza de decenas de chavales procedentes de toda la comarca, inundando de sonrisas, y también de esfuerzo, un Parque que recibió como agua de mayo los trabajos que hicieron en Villarreal y en los senderos de uso público.

Luego llegaron los primeros rumores del posible nombramiento de parque nacional. En 1994 muchas personas creyeron que, por fin, llegaba el merecido estatus. Es el momento en que Cabañeros y Monfragüe inician el proceso como candidatos del bosque mediterráneo. No se trataba, como algunos creyeron, de una pugna excluyente; a ambos se les abren las puertas, pero Monfragüe acabó renunciando mientras que Cabañeros se convertía en el primer parque nacional representativo del bosque mediterráneo.


Después, y sin perder la ilusión, se siguió trabajando en el día a día del Parque. Poco a poco Monfragüe era más conocido y crecían las visitas. Urgía, por ello, dotar al Parque de nuevas infraestructuras de visita que atendieran la cre-




■ Pinturas rupestres del Castillo. Foto: Rubén Serradilla Prieto

ciente demanda. Y por fin, en 1999, se inauguraron los nuevos centros de Información e Interpretación de Villarreal, que empezaron a dotar de madurez a nuestro espacio protegido. Luego, en 2001, comenzaría su andadura el centro de Documentación e Investigación, y en 2003, con un gran montaje audiovisual, se abrieron las puertas del llamado centro de Interpretación del Agua.

También en 2003 los esfuerzos se vieron recompensados con el reconocimiento por parte de la UNESCO a Monfragüe como Reserva de la Biosfera, un título honorífico a nivel mundial que seguía avalando el valor singular de este entorno. Y paralelo, la misma superficie declarada como Reserva de la Biosfera, 116.160 hectáreas, pasó a formar parte de la nueva ZEPA (Zona de Especial Protección para las Aves) con el nombre



especial Monfragüe: Parque Nacional



1.- Dehesa. Foto: C. I. D.

2.- Preparando la tierra para plantar eucaliptos. Monfragüe, años 69-70.

Foto: Francisco González Fernández

de Monfragüe y Dehesas de su entorno.

Por entonces, Monfragüe era ya mucho más que un parque natural. Entre sus figuras de protección, además de ZEPA y Reserva de la Biosfera, se incluyen Árboles Singulares, Zona de Especial Conservación (1998) y Lugar de Importancia Comunitaria (2000). Quedaba pendiente la asignatura de Parque Nacional, y en 2004 se inician los trámites para su declaración.

En 2005, con la aprobación del Plan de Ordenación de los Recursos Naturales del Área de Monfragüe, se abre el camino para la declaración de Parque Nacional; a continuación, en diciembre de ese mismo año, la Asamblea de Extremadura aprueba por unanimidad su propuesta, que remite en 2006 al Gobierno de la Nación para que lo estudie y tramite al Parlamento. Al final, en presencia de una amplia delegación de Extremadura, el Senado aprueba definitivamente y por unanimidad la declaración el 21 de febrero de 2007. Pero Monfragüe no es Parque Nacional hasta el 4 de marzo, después de la publicación de la Ley, el día anterior, en el Boletín Oficial del Estado.

Un largo viaje finalmente recompensado. El trabajo y la ilusión de muchas personas reconocidos en una Ley que engrandece a Monfragüe.

Ahora, sólo queda seguir trabajando. ■

Declaración Paso a Paso

Delegación de Extremadura, Encabezada por el Consejero de Agricultura y Medio Ambiente y las Juntas Rectoras de los Espacios Naturales Protegidos de Extremadura, incluida la de Monfragüe. Madrid, 30 de Enero de 2007.



■ Santiago Hernández, Presidente de la Junta Rectora del Parque Natural de Monfragüe, hablando de sus valores naturales y la importancia de la declaración como Parque Nacional.



■ Cristina Narbona, Ministra de Medio Ambiente y José Luis Quintana, Consejero de Agricultura y Medio Ambiente, presentando la propuesta de declaración de Parque Nacional.

Aprobación del Senado del Proyecto de Ley de Declaración de Parque Nacional, El 23 de Febrero de 2007.



■ No fue necesaria votación nominal porque la ley fue aprobada por unanimidad.

Inauguración del Parque Nacional de Monfragüe. Celebración de los Actos el Día 17 de Marzo de 2007



3 ■ El acto más emotivo tuvo lugar en el emblemático mirador del Salto del Gitano donde la Ministra de Medio Ambiente, Cristina Narbona, descubrió una pizarra grabada con el nuevo logotipo del Parque y la fecha de publicación de la Ley que convirtió a Monfragüe en Parque Nacional. *Foto: Pedro Muñoz Barco*



■ El Director y algunos miembros de la Guardería del Parque se fotografían orgullosos con la Ministra ante el monolito. *Foto: Rubén Serradilla Prieto*



■ Cristina Narbona junto al Consejero de Medio Ambiente, José Luis Quintana, aprovechan su estancia en el Salto del Gitano para observar la avifauna de Peña Falcón. *Fotos: Rubén Serradilla Prieto*



■ Ya en Villarreal, la Ministra, también como símbolo de la declaración, plantó un almez en lo alto del cerro, y se soltaron varias rapaces recuperadas en Sierra de Fuentes (Cáceres). *Fotos: Rubén Serradilla Prieto y Joaquín Dávalos Mendez.*

Declaración Paso a Paso

3



■ Villarreal de San Carlos fue el escenario para el grupo Samarkanda Teatro que dinamizó el lugar con el espectáculo “La ruta del Pergamino”.



■ En el Acto Oficial intervino Cristina Narbona, Ministra de Medio Ambiente, J. Ignacio Sánchez Amor, Vicepresidente de la Junta de Extremadura, José Luis Quintana, Consejero de Medio Ambiente y Santiago Hernández, Presidente de la Junta Rectora del Parque.



■ A lo largo de la mañana los niños pudieron disfrutar con diversos talleres educativos.



■ El Acto Oficial finalizó con la actuación de la Orquesta de Extremadura, que deleitó a los asistentes con la interpretación de la Sinfonía Nº 5 en Do Menor op.67 de Bethoven, dirigida por Jesús Amigo.

MONFRAGÜE

De Parque Natural a Parque Nacional



especial
Monfragüe:
Parque Nacional

Monfragüe ya es desde el 4 de marzo de 2007 Parque Nacional, declarado por la Ley 1/2007, de 2 de marzo.

Monfragüe ha sido declarado Nacional por ser un espacio natural, singular y representativo, cuya conservación pasa a ser de interés general de la nación.

A partir de la declaración como Parque Nacional, Monfragüe pasa a formar parte de la Red de Parques Nacionales. A su vez, continúa en la Red de Áreas Protegidas de Extremadura y en la Red Europea Natura 2000 por ser ZEPA (Zona de Especial Protección para las Aves) y LIC (Lugar de Importancia Comunitaria)

¿Ha aumentado la superficie protegida?

Los límites del Parque Nacional son los mismos que los del anterior Parque Natural, 18.396 has.

El terreno público del Parque Nacional se ha ampliado con la compra de dos fincas por parte del Organismo Autónomo de Parques Nacionales:

- Umbrías de Corchuelas de Arriba: 552 has.
- Umbrías de Palacio Nuevo: 570 has.

La diferencia en el porcentaje de la titularidad del terreno entre el Parque Natural y Parque Nacional queda del siguiente modo:

PARQUE NATURAL 18.396 has.	PARQUE NACIONAL 18.396 has.
Terreno Público: 30 % Terrero Privado: 70 %	Terreno Público: 42 % Terrero Privado: 58 %

¿A qué términos municipales afecta la declaración?

La anterior Zona de Influjo Socioeconómico, que englobaba los siete términos municipales de los pueblos afectados por el Parque Natural (Casas de Miravete, Jaraicejo, Malpartida de Plasencia, Serradilla, Serrejón, Toril y Torrejón el Rubio) se



amplía a los catorce términos que actualmente forman el Área de Influencia Socioeconómica del Parque Nacional.



Estos municipios son: Casas de Millán, Casas de Miravete, Casatejada, Deleitosa, Higuera, Jaraicejo, Malpartida de Plasencia, Mirabel, Romangordo, Saucedilla, Serradilla, Serrejón, Toril y Torrejón el Rubio, que son los que forman parte de la llamada Zona Periférica de Protección del Parque Nacional, coincidente, a su vez, con la ZEPA.

¿Han aparecido nuevas prohibiciones con la declaración?

No, con carácter general se mantienen y apoyan en el interior del Parque aquellos usos y actividades tradicionales existentes. No obstante, se velará siempre por el mantenimiento de los valores naturales del espacio.

¿Qué beneficios nos trae el nombramiento del Parque Nacional?



■ Foto: Rubén Serradilla Prieto

La declaración de Monfragüe como Parque Nacional representa un aumento del atractivo turístico para el espacio natural y su entorno. Además, permitirá a la población acceder a otras prestaciones y ayudas, regionales y nacionales, relacionadas con esta declaración, contribuyendo a su desarrollo económico. Por tanto, habrá importantes beneficios económicos.

¿Se podrá cazar en el Parque Nacional?

Con la Ley 9/2006 por la que se modificaba la Ley 8/1998 de conservación de la naturaleza y de espacios naturales de Extremadura, no se permitirá el ejercicio de la caza en los parques naturales, salvo que expresamente se autorice y regule en sus instrumentos de planificación, manejo y gestión.

Sin embargo, con la Ley 1/2007 de 2 de marzo de declaración de Parque Nacional de Monfragüe queda prohibida la caza y la pesca con fines comerciales o deportivos. No quedan afectadas por la prohibición anterior las actividades que la administración gestora del Parque Nacional, de acuerdo con las determinaciones que establezca el Plan Rector de Uso y Gestión, programe y organice en materia de control de poblaciones o de erradicación de especies exóticas.

¿Y la pesca, está permitida?

En el Parque Natural estaba permitida la pesca en la zona de uso público; al ser nombrado Parque Nacional, la pesca queda prohibida, salvo previa autorización por la Dirección del Parque únicamente de especies alóctonas.

¿Continúa siendo la Junta Rectora el órgano consultivo del Parque?

El Órgano Asesor y Consultivo del Parque Natural era la JUNTA RECTORA; ahora, desde el nombramiento de Parque Nacional, es el PATRONATO. Como novedad presenta

la paridad entre representantes de la Administración del Estado, designados por el Ministerio de Medio Ambiente, y de la Junta de Extremadura.

La gestión del Parque Natural correspondía a la Comunidad Autónoma de Extremadura. Con la nueva situación, la gestión del Parque Nacional sigue correspondiendo a la Comunidad Autónoma a través del Consejero competente en materia de Medio Ambiente, el Director General con competencias en materia de espacios naturales protegidos y el Director del Parque Nacional.



Día 1 de octubre de 2007. En Cáceres y en los locales de la Consejería, en el Arroyo Valhondo, tuvo lugar la constitución del Patronato del Parque Nacional. A la misma asistieron 35 representantes y numerosos medios de comunicación. Foto: E. I. D.



■ Foto: Inés García Herrero.

NOVEDADES DE LA DECLARACIÓN

EN 2007 MÁS DE UN MILLÓN DE EUROS PARA LOS AYUNTAMIENTOS

El Organismo Autónomo de Parques Nacionales ha concedido subvenciones a los catorce pueblos del Área de Influencia Socioeconómica de Monfragüe para distintas obras en los municipios (1.354.621,50 euros):

- Casas de Millán. Asignación: 64.222,62 €
- Casas de Miravete. Asignación: 80.229,61 €
- Casatejada. Asignación: 38.730,02 €
- Deleitosa. Asignación: 40.153,44 €
- Higuera. Asignación: 40.243,74 €
- Jaraicejo: Reforestación de catorce hectáreas en el camino de unión de la A-5 con el Parque. Asignación: 139.271,93 €
- Malpartida de Plasencia: Mejora del entorno de la iglesia parroquial. Asignación: 157.002,31 €
- Mirabel. Asignación: 52.092,06 €
- Romangordo. Asignación: 37.546,06 €
- Saucedilla. Asignación: 36.059,57 €
- Serradilla: Arreglos del edificio de las Escuelas y Corral de Concejos en Villarreal de San Carlos. Asignación: 233.182,45 €
- Serrejón: Adecuación y renovación de la infraestructura urbana del área que envuelve la iglesia. Asignación: 131.458,78 €
- Toril: Construcción y equipación del Centro de Interpretación de la Dehesa en la recién rehabilitada iglesia de San Blas. Asignación: 110.599,23 €
- Torrejón el Rubio: Construcción de un puente sobre el arroyo de las Casas y el encauzamiento de éste para evitar inundaciones, también se acondicionará la plaza de España. Asignación: 193.829,67 €

Cada año saldrá una orden que regulará el plan de subvenciones para los municipios del Área de Influencia Socioeconómica del

Parque. En esta orden se especificarán las partidas que irán destinadas a los pueblos, a ONG's y a particulares.

CONVENIO ENTRE EL MINISTERIO Y LA JUNTA SUPERIOR A UN MILLÓN DE EUROS PARA GESTIONAR EL PARQUE

■ Convenio específico de colaboración entre el Organismo Autónomo de Parques Nacionales del Ministerio de Medio Ambiente y la Consejería de Industria, Energía y Medio Ambiente de la Junta de Extremadura para la puesta en marcha del Parque Nacional de Monfragüe. Dotación de 1.020.000 €.

■ Material no inventariable (Educación ambiental, gestión de fauna silvestre, material divulgativo e interpretativo y folletos): 510.000 €.

■ Material inventariable (Adquisición de vehículos y material óptico) y rehabilitación de edificios (redacción de proyectos y estudios del Puente del Cardenal, Casa de Milicia, Castillo y cortijo Las Cansinas): 510.000 €.

■ NUEVOS PUESTOS DE TRABAJO: 6 Vigilantes y 6 Guías para la Zona de Uso Público.

especial
Monfragüe:
Parque Nacional

La Almena pregunta

1.- ¿Qué le parece la declaración de Monfragüe como Parque Nacional?

2.- ¿Cómo cree que afectará en su entorno esta declaración?

Agustín Miguel Hernández. Concejal del Ayunt. Casatejada



1.- La declaración como Parque Nacional me parece estupenda, creo que va a ser un revulsivo importante además de lo que ya era como Parque Natural.

2.- En lo que respecta a la zona en general, complementa actividades y proyectos que ya había, va a ser una oferta más atractiva al turista que va a poder completar los circuitos, con Valdecañas unido con el tema de Monfragüe y el Corredor ecológico y de biodiversidad de los pinares del Tiétar, que afecta a Casatejada y otros municipios; es decir, una ruta de calidad y de variedad.

Juan Salguero Parra. Agente de medio ambiente del P. N. de Monfragüe.



1.- Me parece una decisión acertada, porque Monfragüe merece serlo por su alto valor ecológico y la gran diversidad de especies protegidas y un representativo bosque mediterráneo con un excelente grado de conservación.

2.- Estoy seguro que afectará de forma positiva a los pueblos de la comarca con la creación de más puestos de trabajo, y un aumento de turistas que visitarán la zona.

Rosa M^a Fernández Vázquez. Trabajadora del servicio de limpieza de la Zona de Uso Público del P. N. Monfragüe



1.- Después de muchos años trabajando para este Parque, me parece que es lo máximo a lo que puede aspirar un espacio natural como Monfragüe, ser reconocido a nivel nacional e internacional.

2.- La nueva declaración aportará beneficios a los pueblos del entorno. Para ello habrá que crear una serie de infraestructuras tales como alojamientos, buena señalización de itinerarios, acondicionamiento de carreteras, puntos de información, etc., para acoger el aumento de visitantes que se espera, lo cual reportará empleo y unos beneficios económicos a los municipios implicados.

Benjamín Sánchez Sanjuan
Alcalde del Ayuntamiento de Toril



- 1.- Estoy convencido que será bueno para los pueblos que están situados en el Parque y su entorno, pues económicamente, según la Sra. Ministra, el presupuesto para el Parque va a aumentar.
- 2.- El aumento del Turismo fomentará la creación de nuevas rutas, centros de interpretación en los pueblos e infraestructuras hosteleras (comercios, bares, etc.) También es una ventaja que lo gestione la Junta de Extremadura, pues el consenso que se ha llevado entre los propietarios, Ayuntamientos, asociaciones y la Administración Central, para declararle Parque Nacional, debería seguir en la gestión del Parque.

Soraya Tomé Mordillo. Monitora del C.I. de la Naturaleza



- 1.- Creo que es un privilegio merecido para el pueblo extremeño y una puerta abierta para conocer nuestra región (sus pueblos, su cultura, su gastronomía...), compatibilizando el turismo rural con la naturaleza, y también un recurso más a nivel nacional e internacional como reclamo turístico, empresarial e institucional.
- 2.- Creo que va a tener una repercusión positiva pues permitirá desarrollar la economía de la zona. Tendremos un mayor número de visitantes, esto exigirá la creación de nuevas infraestructuras (alojamientos, nuevos puntos de información, más centros de interpretación) para diversificar más el turismo. El futuro sería apostar por un buen servicio de calidad que responda a la demanda que se nos presenta, como garantía a un turista cada vez más exigente.

Enrique de Diago Villarrubia. Propietario del Hotel Spa de Aguas de Serrejón



- 1.- La declaración de Parque Nacional y Reserva de la Biosfera, para preservar los valores ecológicos y su biodiversidad, es una gran noticia, sobre todo si se impulsa adecuadamente su financiación y conservación, por todas las Instituciones tanto de la Comunidad Autónoma, del Estado y de la Unión Europea.
- 2.- El entorno puede beneficiarse adecuadamente en su conjunto, instalaciones, accesos – comunicaciones, centros de información y de interpretación, promocionando su riqueza faunística, su espectacular paisaje, su patrimonio cultural, recreativo y educativo. Dando confianza a la iniciativa privada a nuevas inversiones y adecuar las instalaciones turísticas existentes, al nuevo Parque Nacional. Será una hermosa realidad.

La Almena pregunta

1.- ¿Qué le parece la declaración de Monfragüe como Parque Nacional?

2.- ¿Cómo cree que afectará en su entorno esta declaración?

Susana Díaz Ramos.

Trabajadora de la Oficina de Turismo de Torrejón El Rubio




1.- Todo un logro. Por fin después de todos estos años, se ve reconocido el esfuerzo y trabajo realizado de tantas personas, especialmente las gentes de los pueblos que conforman este espacio natural. Sin todos ellos, Monfragüe no sería lo que actualmente es hoy.

2.- Habrá más recursos económicos. Supongo que se crearán nuevas infraestructuras, se generará empleo, mejorará la economía de los pueblos y aumentará el número de visitantes del Parque. Esto último conlleva a una mayor masificación en las zonas de uso público, sobre todo en ciertas épocas del año. Creo que éstas se deberían ampliar, creando en las localidades del entorno nuevos puntos de información, centros de interpretación, exposiciones, nuevos itinerarios, etc.; evitando así la masificación en las actuales zonas de uso público, lo que ayudará a seguir conservando como hasta ahora este patrimonio natural.

Álvaro Cobos Sánchez

Vigilante nocturno de Uso Público del P. N. de Monfragüe



1- Creo que es un logro bastante importante, teniendo en cuenta lo que esto cuesta, pero también creo que es bien merecido, porque Monfragüe hace gala a los parajes y lugares que se pueden visitar, y a la gran diversidad de fauna, sobre todo aves, etc. que se pueden observar.

2- Creo que el tener un carácter más importante conlleva a más turismo, y esto a la creación de más infraestructuras para poder atender bien a los visitantes, y así a crear más puestos de trabajo.


Fernando J. Pulido Díaz. Profesor de la Universidad de Extremadura.



1- La declaración es ante todo un desafío. En un entorno que camina hacia el abandono de los usos tradicionales y la terciarización de la economía, la administración está obligada por ley a dirigir los recursos generados por el Parque al fomento de aprovechamientos desfavorecidos de los que dependen los valores naturales y la población rural. Si el Parque profundiza sólo en el modelo actual de atracción turística, en pocos años las dehesas del entorno estarán despobladas o sometidas a usos ganaderos intensivos (incluyendo los cinegéticos). Ambas tendencias implican un formidable retroceso cultural con una repercusión negativa sobre los valores naturales protegidos.

2- En la vertiente recreativa, el previsible incremento en el número de visitantes debe ir acompañado de un esfuerzo para la formación de jóvenes y su inserción laboral en el sector para que, en lugar de servir a iniciativas ajenas a la comarca, puedan liderar la creación de pequeñas empresas locales.

Pilar Serna Cebrecos y Antón Zamakona Chabardía
Visitantes del P. N. de Monfragüe



1- Nos parece bien la declaración, va a venir bien para que mejore el entorno. Así estará protegido contra proyectos urbanísticos, chalets individuales... habrá protección de la zona.

Suponemos que podrán aumentar las hectáreas de alrededor y tener más fuerza, a lo mejor, fincas que son particulares se podrán comprar para el Parque. Como es tan pequeño..., sería bueno aumentar los itinerarios y algunos paseos por la zona exterior.

2- Con respecto a una mayor afluencia de turismo no peligra nada, porque desde el Parque se puede regular. Hay otros espacios protegidos en los que cierran ciertas zonas en determinados momentos, por ejemplo, en época de nidificación de aves. Hemos visitado otros parques en los que hay que concertar visita, eso está bien, es un modo de conservar.



■ Foto: Inés García Herrero



Maricarmen, en su Monfragüe

Hubo un tiempo, entre finales de los años 80 y principios de los 90, en que al hablar de Monfragüe era referencia obligada un nombre: Maricarmen. Por entonces, María del Carmen Sánchez Real, que es su nombre completo, lo era todo; se ocupaba del centro de información del Parque y, como vivía en Villarreal, su pueblo, no descansaba de recibir y atender visitantes. Lo hacía sin horario y sin apenas medios; lo mismo fregaba y barría que atendía a los turistas o curaba a un accidentado. Estaba en todo.

Conocida por muchos de los asiduos de Monfragüe, Maricarmen sigue hoy con nosotros en otras tareas. Es agente de medio ambiente y no podía faltar en este especial de La Almena de Monfragüe.

Antes que nada, ¿desde cuándo estás en el Parque?

Llevo aquí toda la vida, desde mucho antes de ser declarado Parque. Mis padres son de Villarreal y yo me he criado en el Parque. Hasta hice la primera comunión en la iglesia de Villarreal. Luego, mucho más tarde, empecé a trabajar para el Parque y llevo aquí más de 20 años.

¿Qué pensaban tus paisanos cuando supieron que la zona en la que habían vivido toda la vida se declaraba espacio protegido?

Cuando yo llegué aquí con uniforme, aunque la gente del pueblo ya me conocía, me vieron como algo extraño, porque no estaban mentalizados de que el Parque era para proteger, para proteger sus fincas y cuidarlo lo mejor posible. Ellos pensaban que esto era algo suyo y que se lo iban a quitar, y no les hacía mucha gracia.

¿Con qué personas de Villarreal te tocó entenderte al principio?

Con Tío Inocencio, al que no quiero dejar atrás, y que era el guarda jurado de la finca Lugar Nuevo [donde está Villarreal y gran parte de la zona de visitas del Parque]. Él y yo hemos luchado mucho y, aunque él tenía sus ideas y yo las mías, el trato fue siempre muy familiar.

¿Cómo fueron tus comienzos en el trabajo de Monfragüe?

Mis inicios partieron de la nada; al principio no teníamos ni centro de información, luego hubo un acuerdo con la Junta de Extremadura y el Ayuntamiento de Serradilla y se puso en la escue-



especial Monfragüe: Parque Nacional

la del pueblo. Allí me pusieron como una caseta de madera y daba información en un plano que hice de los itinerarios principales, que son los que ahora llamamos el rojo, el amarillo y el verde. Éstas eran las rutas que se conocían de toda la vida; yo informaba a la gente de lo poco que sabía, de lo que conocía por haberme criado aquí, porque tampoco había folletos que explicaran algo.

¿Qué labores solías hacer por entonces?

Desde que empecé he sido guarda, pero daba información y también hacía de central de incendios; lo llevaba todo, todo lo que llevan ahora nueve o diez personas era mi trabajo. O sea, en una Semana Santa a lo mejor tenía 2000 personas acampadas en Villarreal, que entonces en El Ejido del pueblo era donde se acampaba, había

acampada libre, y todo eso pasaba por mis manos. Cogía la matrícula del vehículo, el nombre, de dónde venían y tal. Eran las 24 horas del día trabajando. Después, con las personas que nos apoyaban desde los ayuntamientos, sobre todo el de Serradilla, nos mandaron sus emisoras para tener algo de comunicación, porque la verdad es que estábamos incomunicados, sin teléfono. Aquello era para vivirlo. Aquí no se libraba, pero no era yo sola sino todos mis compañeros, y también todos hacíamos de todo. Guardo muy buenos recuerdos de toda la gente

■ Foto 1: Casto Iglesias Duarte

■ Foto 2 y 3: Juan Carlos Grande Miguel

■ Foto 4: José Francisco Gil Sánchez

■ Foto 5 y 6: Casto Iglesias Duarte



que venía, lo mismo españoles que extranjeros; incluso hay alguno de ellos que a la fecha de hoy todavía me felicita en Nochebuena o fechas señaladas. Y otros que cuando vienen aquí y no me ven, me llaman por teléfono o quedan algún mensaje a las chicas de información.

¿Cuáles son los cambios más significativos que has notado en el Parque?

La Junta de Extremadura ha creado más infraestructuras. De cuando yo empecé a como estáis ahora, ha cambiado mucho, pero entiendo que tiene que cambiar mucho más. Ahora cada uno de vosotros tenéis una actividad, un trabajo organizado y especializado, y antes tenía yo que llevarlo todo; la oficina de información era, además, todo lo que teníamos y allí estaban también los retenes, y cuando llegaban los colegios teníamos que salirnos para que pudieran ver la película en una televisión que nos compró el ayuntamiento de Serradilla.

Se han hecho muchas mejoras en los itinerarios, y hay hasta monitores de educación ambiental para los niños. En aquel momento eran los guardas los que acompañaban a los autocares. A mí me ayudaban las tres personas que ahora mismo se encargan de la limpieza: Emperatriz, Mari Carmen y Rosi, que entonces no eran limpiadoras, ni yo exclusivamente de información. Las cuatro hacíamos de todo, porque si había un incendio ellas eran las que me ayudaban a buscar los números para localizar a la gente, y también informaban y ponían el video, y si un día tenía yo que ayudar a ellas, fregaba o lo que hiciera falta.

¿Y el turismo de Monfragüe, en qué crees que ha cambiado desde tus comienzos?

He visto cambios. Bueno, antes no había tanta publicidad, ahora la gente tiene mucha más información. Antes si venían siete días a Monfragüe, siete días estaban aquí; ahora paran menos días en el Parque, si vienen siete días, están dos en Monfragüe, dos en la Vera, dos en el Valle..., porque también son zonas muy bonitas. La gente que venía sólo conocía Monfragüe, y te voy a decir una cosa: conocía Monfragüe más la gente de fuera de Extremadura que los extremeños, porque recuerdo cantidad de veces que me decían que habían preguntado cómo llegar al Parque por Navalmoral de la Mata y la gente del lugar contestaba que no sabía lo que era eso, ni dónde estaba.

¿Cómo ves el futuro con la declaración de Monfragüe como Parque Nacional?

Poquito a poco vamos pasando escalones. Si



■ Foto: José Francisco Gil Sánchez

con el nombramiento de Parque Nacional no lo viese con un futuro bonito, te engañaría. Después de tantos años esperando el reconocimiento de este paraíso extremeño, lo veo con mucho futuro y positivo para conservar los valores de Monfragüe. Además, la gente se va muy contenta con el personal que atiende los distintos centros de uso público. Les atienden personas muy preparadas.

¿Qué hecho importante destacarías en Monfragüe?

Lo más importante que ha podido suceder en Monfragüe ha sido su declaración como Parque Nacional.

¿Alguna anécdota de aquellos años en el centro de Información?

Sí, el día que más autoridades se juntaron fue cuando vinieron los 12 ministros de Medio Ambiente de la Comunidad Europea. Coincidió, además, con la boda de Chema Corrales, entonces profesor de la UNEX y hasta hace poco Director General de Promoción Cultural de la Junta de Extremadura. Se casó en el Castillo. Me acuerdo de los preparativos para que todo estuviera a punto. La novia se vistió en mi casa de Villarreal y el novio donde Diego. Hicieron una fiesta muy bonita arriba en el Castillo. Mientras, los ministros tuvieron que esperar abajo, hasta que se acabó la ceremonia. Y tuvieron que esperar bastante. Pero se lo tomaron muy bien, con sentido del humor. Al final, cuando bajaron los novios, según tengo entendido, el ministro español les dio la enhorabuena y tras él, el resto de los ministros europeos.

Y también tendrás malos recuerdos...



■ De izquierda a derecha Miguel de la Cuadra Salcedo, Ángel Rodríguez Martín y M^a del Carmen Sánchez Real.
Foto: Rubén Serradilla Prieto

Los peores días que viví aquí fue cuando el incendio de Monfragüe. Eso fue en julio de 1990. Recuerdo que no teníamos teléfono y el incendio fue visto y rápido se extendió por todo el pinar de Serradilla. No había retenes, había personal contratado por los ayuntamientos con muy pocos medios; por entonces, el Plan Infoex en Extremadura no funcionaba. Pero tuvimos la suerte de que aunque estábamos incomunicados, con los medios que teníamos se pudieron salvar vidas humanas. Hubo que pasar a la gente en barca y fueron 5 días y 5 noches que no sabíamos lo que era descansar nada. Vino el helicóptero de Pinofranqueado, y con éste y las barcas se rescató a gente que estaba rodeada, desde Peña Falcón al Salto del Gitano. También había camiones de bomberos completamente rodeados por el fuego. En el Collado del Lobo un vigilante se jugó la vida. La gente del pueblo de Villarreal se tuvo que ir; nos quedamos aquí solamente Paqui, la dueña del bar, y yo. Para poder hablar por teléfono, teníamos que subir hasta cerca del repetidor del Puerto de la Serrana. Desde allí se veía todo. Cuando vi aquello me derrumbé, parecía como una película. Las llamas y el humo ocupaban toda la sierra y los arroyos. Aquello daba miedo.

Pero en Monfragüe has disfrutado. ¿Qué nos

cuentas de esos buenos momentos?

Sí, hay muchos. Quizá una de las cosas que me emocionó mucho y me encantó fue cuando vinieron por vez primera los niños del Colegio "Ponce de León" de Plasencia. Son niños deficientes. Vinieron de excursión y eran de todas las edades. Visitaron el Parque y vieron el vídeo. Disfrutaron de lo lindo y nosotros disfrutamos con ellos. Son muy cariñosos y agradecidos. Les dio por besar a los que les atendíamos, que éramos los que entonces estábamos aquí, Rosi, Ciriaco, Maricarmen, Casto y yo, y no dábamos abasto a repartir besos. Corrían tras de nosotros; todos querían besos y abrazos, y dimos besos y abrazos hasta que se cansaron...

Estas y otras visitas nos recuerdan que Monfragüe es un Parque para uso y disfrute de todos...

Es verdad. Lo más importante para mí es que el Parque sea para toda la gente; que vengan personas como las del "Ponce de León" es muy bonito. Recuerdo que cuando vinieron por vez primera tuvimos que ayudarles a subir las escaleras del Centro, pero hoy ya tenemos rampas y ascensor. Desde entonces, continúan viniendo, y es una alegría. ■



Orígenes de la Educación Ambiental en Monfragüe

Monfragüe es de sobra conocido como el primer espacio protegido de Extremadura. Paralelo a aquel largo proceso de protección de finales de los años 70, emerge también el movimiento conservacionista extremeño, representado por ADENEX. Pero hay algo más: junto a aquellos primeros ecologistas, converge todo un movimiento de renovación pedagógica en Extremadura, cuyos integrantes del llamado grupo Escuela-Medio tienen a Monfragüe como escenario privilegiado de su proyecto “leer un paisaje”. Son las primeras experiencias de educación ambiental, recogidas en la prestigiosa revista “Cuadernos de Pedagogía”.

Por su vinculación con Monfragüe, creemos que su aportación no podía faltar en nuestro modesto recuerdo de estos años. Por eso, hemos invitado a algunos viejos amigos a que nos cuenten aquella entrañable experiencia.

La presente colaboración tiene por objeto subrayar la importancia que el ya Parque Nacional de Monfragüe (2007) ha tenido en el desarrollo de la Educación Ambiental (EA) en Extremadura. Es así que, cuando ADENEX nació en 1978, enseguida comenzó a organizar el “campamento de primavera”, que llevaba a cabo todos los años durante la Semana Santa en el entonces declarado parque

natural (1979). Allí congregaba a varias decenas de jóvenes que asistían a charlas de expertos y especialistas en fauna y flora principalmente, complementadas con salidas a campo para el reconocimiento de especies y la colocación simbólica de algunas cajas anideras. Puede afirmarse que la metodología y didáctica de tales acampadas era sumamente voluntariosa pero rudimentaria, esto es, acaso eficaz aunque elemental y bastante precaria.

Paralelamente, en esos años había alcanzado fuerte impulso dentro de la región un movimiento de renovación pedagógica liderado por “Escuela de Verano de Extremadura” (EVEX), hoy denominada Asociación Pedagógica Escuela de Verano de Extremadura (APEVEX). Los afiliados y simpatizantes de tal institución pedagógica funcionaban de manera asamblearia, y se reunían todos los años durante la primera semana de julio en diversos escenarios, de forma itinerante, práctica que aún continúan realizando sin interrupción, siendo Piornal (Cáceres) el lugar más emblemático de todos ellos. Pues bien, en el seno de EVEX fue tomando cuerpo la idea de promover la renovación de la escuela regional mediante su progresivo acercamiento dialéctico al medio natural y socio-cultural extremeño; de



especial
Monfragüe:
Parque Nacional

ahí que un grupo de trabajo bastante numeroso de enseñantes de primaria y secundaria principalmente fuera aglutinando y configurando su original propuesta metodológica dentro del Grupo Escuela-Medio, partiendo de ciertas bases conceptuales y operativas que ellos denominaban "escuela educativa", esto es, una escuela bien enraizada y cohesionada dentro de su "nicho educativo", e íntimamente relacionada con su entorno social, productivo, natural y cultural más próximo. Una vez perfilado y asumido tal bagaje teórico, a partir de entonces los contactos del Grupo Escuela-Medio con ADENEX se hicieron inevitables y frecuentes, dada la convergencia de objetivos y la coincidente afinidad de sentimientos, emociones y valores compartidos en defensa de la mejor Extremadura posible.

En tal contexto de voluntarismo pedagógico-ambiental, la VI EVEX celebrada en Jaraiz de la Vera (1981) propició una visita colectiva en autobús al Parque Natural de Monfragüe, a raíz de la cual fue iniciada la elaboración del proyecto pedagógico "Leer un paisaje". Dicho proyecto fue concretado en la acampada efectuada por el Grupo en octubre-82, dentro del parque de Monfragüe, y meses más tarde fue puesto a prueba por primera vez en la acampada llevada a cabo durante los días 25 marzo al 6 abril de 1983, con el apoyo logístico de la Consejería de Agricultura y la ayuda económica del ICE de la Universidad de Extremadura, que le dio reconocimiento administrativo y el tratamiento presupuestario de un curso de 70 horas lectivas en materia de formación del profesorado. La acampada se desarrolló en dos turnos diferenciados de actividad; uno estuvo destinado a 30 profes-

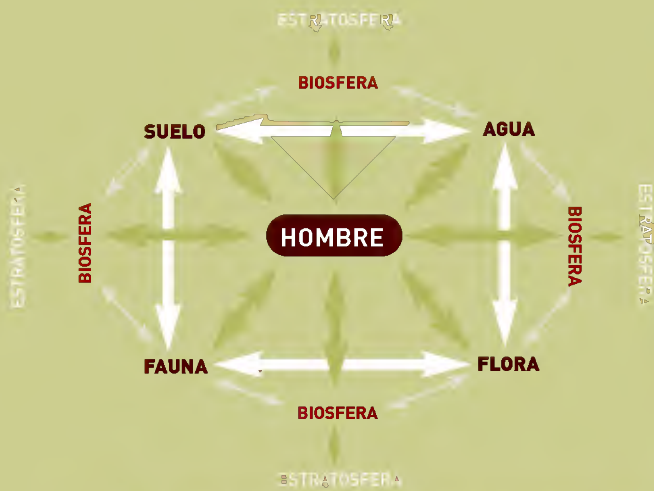
res de distintos niveles de docencia y procedentes de diversos puntos geográficos de la región, y el segundo turno lo disfrutaron 40 alumnos de los siguientes colegios públicos cacereños: Moraleja, Matabaja de Vegaviana, La Moheda y Casas del Castañar.

De la provincia de Badajoz participaron los colegios de La Parra, Don Benito, Zafra y Los Santos de Maimona. La experiencia pedagógico-didáctica ambiental resultó muy positiva e interesante, obtuvo gran repercusión no sólo dentro de Extremadura (HOY-23 marzo-83), sino que también fue recogida en las páginas de la prestigiosa revista de tirada nacional "Cuadernos de Pedagogía" (Núm. 108-diciembre-83), colaboración solicitada a instancias de su director don Fabricio Caivano. Por consiguiente, el efecto multiplicador se extendió por todos los rincones de la escuela española, y el nombre de Monfragüe se asoció desde entonces a la práctica pionera de la educación ambiental efectuada desde Extremadura para toda España, tal y como recoge ampliamente el citado artículo; el proyecto pedagógico integrado respondía al siguiente esquema:

Los contenidos del núcleo temático "Leer un paisaje" contemplaron varios aspectos íntimamente relacionados: el suelo, el agua, la flora, la fauna y la actuación del hombre. Los días de la acampada distribuyeron el tiempo del siguiente modo: dos horas para clases teóricas, cuatro horas para prácticas, dos horas dedicadas a animación y juegos en la naturaleza, y una hora diaria de asamblea.

Pese al grado de madurez logrado desde sus inicios en el parque de Monfragüe, el proyecto pedagógico "Leer un paisaje" fue incorporando nuevas aportaciones teóricas y prácticas derivadas de la retroalimentación del propio proyecto, como consecuencia de su puesta en práctica a lo largo y ancho de la geografía extremeña, quedando definitivamente configurado del siguiente modo:

El modelo anteriormente expuesto también fue experimentado por el Grupo Escuela-Medio a nivel local e intercentros en Sierra de Gata, y más tarde en Hervás (25 marzo-3 abril 1985) y Las Villuercas (11-13 abril 1986); posteriormente lo fue en los siguientes parajes extremeños: La Vera, Tentudía, Sierra de San Pedro



La "casa" (*oikos*) del hombre, donde se muestran las relaciones de influencia entre los diversos elementos que la constituyen.

(Alburquerque), Reserva Nacional de Cíjara, Moraleja y entorno, Valfrío-Cuacos de Yuste..., y un largo etcétera de espacios naturales y rurales que descubrieron y dieron a conocer la importancia de la Educación Ambiental en la tarea ilusionada y comprometida de lograr entre todos la mejor calidad de vida para la población extremeña del presente y de los siglos venideros, en solidaridad con los restantes pobladores del muy amenazado planeta Tierra.

Transcurridos los años, los gozos y las sombras, es grato comprobar que nuestra convicción ambientalista se mantiene intacta desde aquellos comienzos, y damos las gracias al actual Parque Nacional de Monfragüe porque su extraordinario paisaje consiguió fortalecer nuestra ilusión, y proporcionó alas de libertad a nuestro sueño. ■

Carmen Conejero Ruano
M^a Pilar Serviá Reymundo
Antonio Canzobre González
Santiago Corchete Gonzalo



1.- MONFRAGÜE.- Izado de banderas: la española, la extremeña y la de Monfragüe, en las acampadas del Grupo ESCUELA MEDIO para inaugurar la puesta en práctica del proyecto " Leer un paisaje" (25 marzo- 6 abril 1983).

2.- MONFRAGÜE.- Sesión práctica del taller "juegos en la naturaleza", siguiendo las pautas didácticas del Grupo ESCUELA- MEDIO.

3.- Integrantes del Grupo ESCUELA-MEDIO que visitaron el Parque Nacional de Doñana. (abril, 1995)



Salto Gitano. Foto: Óscar Díaz Martín

especial
Monfragüe:
Parque Nacional

Felicitaciones por la declaración de Parque Nacional

Han sido muchas las felicitaciones y muestras de afecto que han llegado hasta Monfragüe por su declaración como Parque Nacional. Desde este rincón queremos mostrar algunas y expresar en nombre de todos los trabajadores del Parque nuestro más sincero agradecimiento.



El Ateneo de Badajoz se congratula por la consecución, largamente esperada, de Monfragüe como Parque Nacional.

Feliz día para todos.



Grupo Escuela-Medio de Escuela de Verano.

¡Todo llega! El grupo Escuela Medio de la Escuela de Verano de Extremadura, iza la



bandera con las mismas fuerzas que en la Primavera del 83 cuando alumnos y profesores aprendimos los pasos para ¡leer un paisaje! Monfragüe es hoy una hermosa realidad.



¡MUCHAS FELICIDADES POR VUESTRA INCORPORACIÓN A LA RED DE PARQUES NACIONALES Y MUCHO ÁNIMO PARA TODO EL TRABAJO QUE OS ESPERA!

¡MERECE LA PENA! BIENVENIDOS

Mi nombre es Pedro y soy un paisano suyo (de Plasencia) que por cuestiones de la vida trabaja desde hace varios años en el Parque Nacional del Teide. Desde Tenerife he seguido con muchísimo interés el camino recorrido por Monfragüe hasta llegar a convertirse



1.- Foto: Inés García Herrero
2. y 3.- Foto: Daniel Fernández Ortín

en Parque Nacional. El cariño que siento por este espacio natural es muy grande, ya que ha sido uno de los lugares donde más he aprendido sobre naturaleza durante mi infancia y juventud. Recuerdo mis caminatas por el parque observando con interés todo lo que encontraba a mi paso. Esos contrastes tan asombrosos entre las vertientes de solana y umbría en la ruta de subida al Castillo y muchas otras más. Lo didáctico y excitante que me resultó poder ver *in situ*, tantas cosas que había estudiado previamente durante mi Licenciatura en Biología y cómo no, la sensación de libertad y serenidad que siento cada vez que contemplo el vuelo de una gran rapaz surcando los cielos del parque. Pues intento cada vez que regreso a mi

tierra para visitar a familia y amigos, acercarme a Monfragüe para disfrutar con sus encantos. Un abrazo de un paisano desde Tenerife. Hasta pronto.

Pedro Sánchez

Técnico Superior en Actividades de Uso Público e Interpretación



En nombre mío y de todos los que formamos la familia del Instituto de Educación Secundaria "Parque de Monfragüe" queremos felicitaros por el reciente nombramiento como Parque Nacional. Os damos la enhorabuena por vuestro esfuerzo y trabajo al frente del Parque y deseamos que el futuro del Parque sea un referente no sólo en Extremadura, sino en toda Europa y el mundo.

Es curioso, pero este instituto lleva el nombre de Parque de Monfragüe, que se puso el año de su inauguración allá por el 1992 y ya entonces dudamos si llamarlo Parque de Monfragüe o Parque Natural de Monfragüe. Entonces se comentó que sería sólo Parque por que un día podría ser Parque Nacional. Gratamente ese día ha llegado y hoy celebramos que así sea.

Un saludo a todos. Gracias. ■

José Carlos Muñoz Bejarano

Director del IES Parque de Monfragüe de Plasencia



Siempre el paisaje está muy por encima
del humano que lo habita, y es ocioso
sentirse superiores siendo esclavos
porque el paisaje es dueño de sí mismo,
territorio que el tiempo, y el espacio
forjaron despaciosos al unisono.

«En la ciudad del viento»

Santiago Corchete



Año 2007



Ushimv
B



Ushimv
B

MONFRAGÜE MONFRAGÜE MONFRAGÜE

PARQUE NACIONAL

PARQUE NACIONAL

PARQUE NACIONAL

JUNTA DE EXTREMADURA
Consejería de Industria, Energía y Medio Ambiente



Extremadura